

Castel di Sangro

(Provincia di L'Aquila)

PRG

Piano Regolatore Generale

art. 10 Legge Regionale 12.04.1983, n°18 e successive modifiche ed integrazioni

ADEGUAMENTO INTESA

Legge Regionale 03.03.1999, n°11

IL PROGETTISTA

Per l'adeguamento all'intesa del 26.10.2018

IL RESPONSABILE DI SETTORE

Arch. Paolo Di Guglielmo

progettista arch. CASACCIA FEDERICO	pareri enti sovracomunali		
	numero	data	
collaboratore geom. GASBARRO ALESSANDRO	Genio Civile	122126	31.10.2008
Parte integrante della Deliberazione del Commissario ad Acta n. 1 del 11/03/2009	Beni Ambientali		
	Forestale		
Adeguato alle prescrizioni di cui al parere di non contrasto al PTCP del 01/04/2020	Usi Civici		
	FFSS		
Allegato alla Deliberazione di C.C. n. ___ del ___	ANAS		
	Provincia		

OGGETTO

ELABORATO

Castel di Sangro

2b4

P.S.D.A.





SCALA 1:10.000

(Piano Stralcio Difesa dalle Alluvioni)

LEGENDA

P.S.D.A. - PIANO STRALCIO DIFESA ALLUVIONI

Classi di pericolosità idraulica (Q50-Q100-Q200)

-  PERICOLOSITA' MOLTO ELEVATA
 $h_{50} > 1m$ $v_{50} > 1m/s$
-  PERICOLOSITA' ELEVATA
 $1m > h_{50} > 0,5m$ $h_{100} > 1m$ $v_{100} > 1m/s$
-  PERICOLOSITA' MEDIA
 $h_{100} > 0m$
-  PERICOLOSITA' MODERATA
 $h_{200} > 0m$

 Reticolo idrogeologico

 Confine comunale

