

# Castel di Sangro

(Provincia di L'Aquila)

# PRG

## Piano Regolatore Generale

art. 10 Legge Regionale 12.04.1983, n°18 e successive modifiche ed integrazioni

### ADEGUAMENTO INTESA

Legge Regionale 03.03.1999, n°11

IL PROGETTISTA

Per l'adeguamento all'intesa del 26.10.2018

IL RESPONSABILE DI SETTORE

Arch. Di Guglielmo Paolo

progettista  
arch. CASACCIA FEDERICO

collaboratore  
geom. GASBARRO ALESSANDRO

pareri enti sovracomunali

	numero	data
Genio Civile	122126	31.10.2008

Parte integrante della Deliberazione di C.C. n. 52 del 21/12/2019/12/2019

Allegato alla Deliberazione di C.C. n. del del

Beni Ambientali		
Forestale		
Usi Civici		
FFSS		
ANAS		
Provincia		

IL SINDACO

OGGETTO

**Sovrapposizione  
Prg/PSDA**
























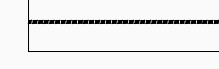



I quadrante	
II quadrante	

ELABORATO

# 8C

SCALA 1:10.000





### legenda:

-  A centro storico
-  Zone di Completamento
-  Zone di Espansione
-  Zone industriali - terziarie - attrezzature generali
-  D5 Turistico ricettiva
-  D6 Riqualificazione e recupero ambientale
-  D7 Riqualificazione turistico ambientale
-  D8 Zona Sviluppo Turistico Montano ("Arazecca")
-  E1 Zona Agricola normale (Ex E1)
-  E2 Zona Agricola (Ex M2)
-  E3 Zona Agricola di rispetto ambientale (Ex M3)
-  E4 Zona naturale della Zittola
-  Siti di importanza comunitaria - SIC
-  Zone per attrezzature pubbliche e di interesse comune.
-  Parcheggi
-  Terminal autobus
-  Confine comunale
-  Nuova Viabilità
-  Linea ferroviaria
-  Fasce di rispetto stradale
-  zone di rispetto ferroviario (DPR n°753 del 11.7.1980 art.49)
-  Viabilità collegamento funiviario
-  Nuova fermata ferroviaria ricezione turistica Impianti a fune
-  Masserie
-  Limite di Rispetto Cimiteriale
-  Zona di Rispetto dei corsi d'acqua e delle sorgenti
-  Nodo stradale

### LEGENDA

P.S.D.A. - PIANO STRALCIO DIFESA ALLUVIONI

Classi di pericolosità idraulica (Q50-Q100-Q200)

-  PERICOLOSITA' MOLTO ELEVATA  
A50 > 1m v50 > 1m/s
-  PERICOLOSITA' ELEVATA  
1m > A50 > 0,5m A100 > 1m v100 > 1m/s
-  PERICOLOSITA' MEDIA  
A100 > 0m
-  PERICOLOSITA' MODERATA  
A200 > 0m

