

# Castel di Sangro

(Provincia di L'Aquila)

# PRG

## Piano Regolatore Generale

art. 10 Legge Regionale 12.04.1983, n°18 e successive modifiche ed integrazioni

## ADEGUAMENTO INTESA

Legge Regionale 03.03.1999, n°11









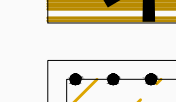
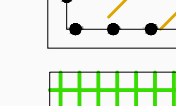

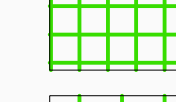
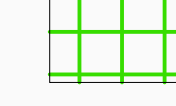
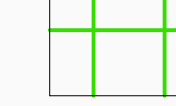


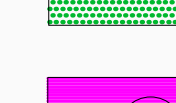


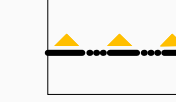



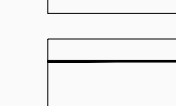
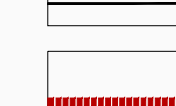


IL PROGETTISTA  
Per l'adeguamento all'intesa del 26.10.2018

IL RESPONSABILE DI SETTORE  
Arch. Di Guglielmo Paolo






progettista arch. CASACCIA FEDERICO	pareri enti sovramunali	
collaboratore geom. GASBARRO ALESSANDRO	numero	data
Parte integrante della Deliberazione di C.C. n. 52 del 21/12/2019 Allegato alla Deliberazione di C.C. n. ___ del ___	Genio Civile	122126 31.10.2008
	Beni Ambientali	
	Forestale	
	Usi Civici	
	FFSS	
IL SINDACO	ANAS	
	Provincia	

<b>OGGETTO</b> <b>Coerenza</b> <b>Prg_PRG</b>	<b>ELABORATO</b> <b>9b</b>
1° quadrante	SCALA 1:10.000
2° quadrante	

### legenda:

-  A centro storico
-  Zone di Completamento
-  Zone di Espansione
-  Zone industriali - terziarie - attrezzature generali
-  D5 Turistico ricettiva
-  D6 Riqualificazione e recupero ambientale
-  D7 Riqualificazione turistico ambientale
-  D8 Zona Sviluppo Turistico Montano ("Arazecca")
-  E1 Zona Agricola normale (Ex E1)
-  E2 Zona Agricola (Ex M2)
-  E3 Zona Agricola di rispetto ambientale (Ex M3)
-  E4 Zona naturale della Zittola
-  Siti di importanza comunitaria - SIC
-  Zone per attrezzature pubbliche e di interesse comune.
-  Parcheggi
-  Terminal autobus
-  Confine comunale
-  Nuova Viabilità
-  Linea ferroviaria
-  Fasce di rispetto stradale
-  zone di rispetto ferroviario (DPR n°753 del 11.7.1980 art.49)
-  Viabilità collegamento funiviario
-  Nuova fermata ferroviaria ricezione turistica Impianti a fune
-  Masserie
-  Limite di Rispetto Cimiteriale
-  Zona di Rispetto dei corsi d'acqua e delle sorgenti
-  Nodo stradale

### legenda PRP:

-  A1 - Conservazione Integrale -
-  A2 - Conservazione Parziale -
-  B1 - Trasformabilità Mirata -
-  C1 - Trasformazione Condizionata
-  D - Trasformazione a Regime Ordinario -

