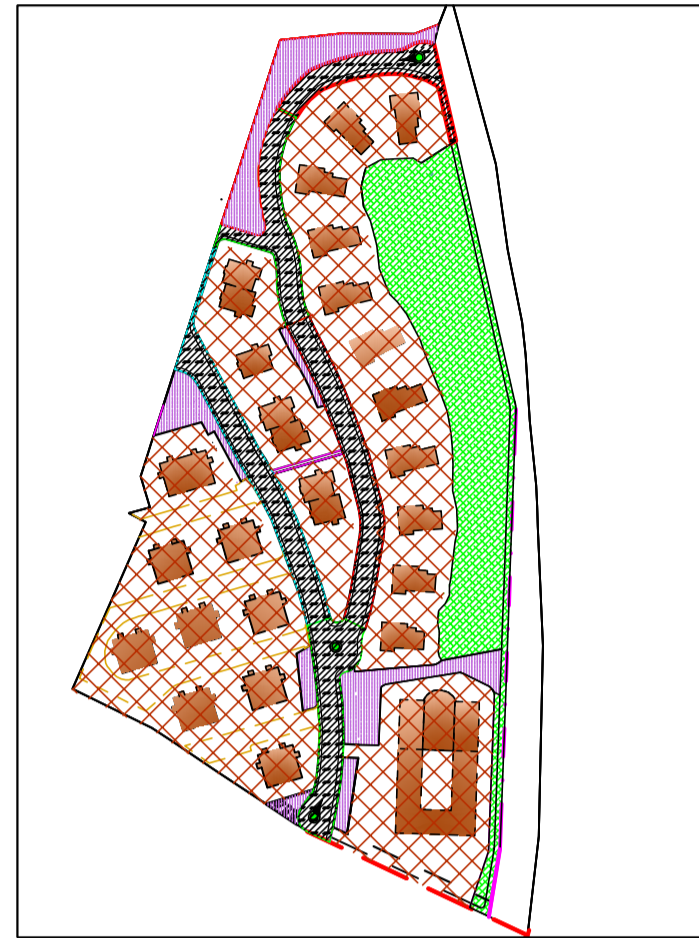


Comune di Castel di Sangro
Prov. L'Aquila

PROPOSTA MODIFICA
DELLA DESTINAZIONE D'USO DEGLI IMMOBILI RICOMPRESI NELL'AMBITO "A" del

Piano di Lottizzazione
Zona "D9" del P.R.G.



Elab. n. 09

URBANIZZAZIONI - Planimetrie impianti pubblici
acquedotto, elettrica ENEL, pubblica illuminazione, metano, segnaletica stradale

I Progettisti
Ing. Rolando Le Donne Geom. Roberto Uzzeo

I Proponenti
Nicola Rosato
Alfonso Orsini



Rolando Le Donne



Roberto Uzzeo

Legenda




Delimitazione catastale delle proprietà




Ambito "A" del P.di L. "Resort 1"

Planimetria rete fognaria pubblica

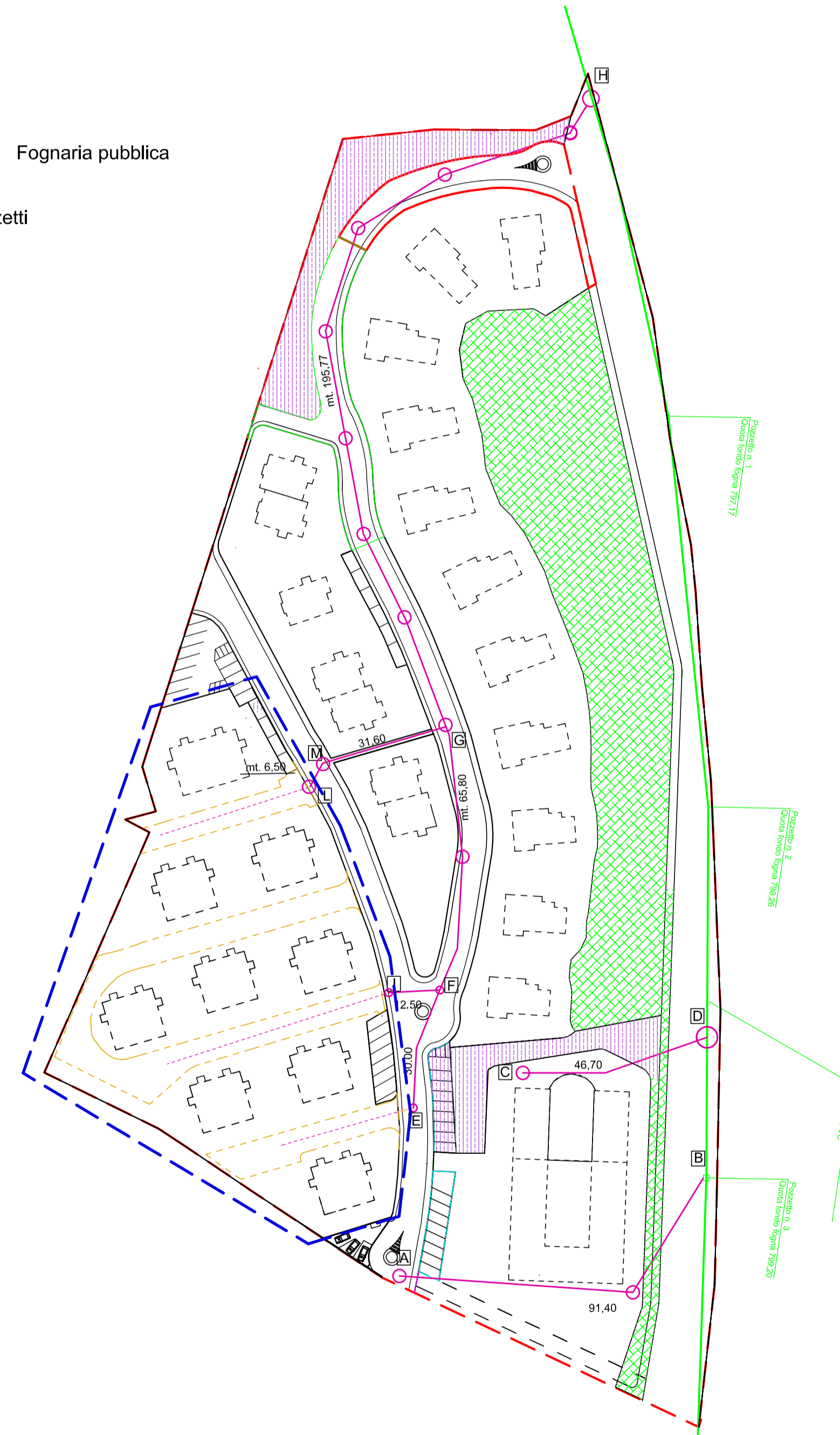


Ambito "A" del P.di L. "Resort 1" - Oggetto di richiesta di cambio della destinazione d'uso di n° 9 palazzine

— Rete Fognaria pubblica



Pozzetti

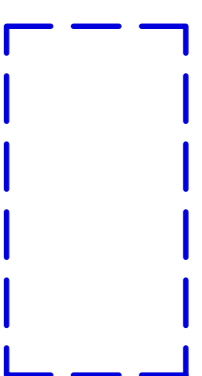


Scala 1:1000

N° Pozzetti : 19

Tratti: A-B: 91,40 mt
C-D: 46,70 mt
E-F: 30,00 mt
F-I: 12,50 mt
F-G: 65,80 mt
G-M: 31,60 mt
M-L: 6,50 mt
G-H: 195,75 mt

Planimetria acque bianche



Ambito "A" del P.di L. "Resort 1" - Oggetto di richiesta di cambio della destinazione d'uso di n° 9 palazzine

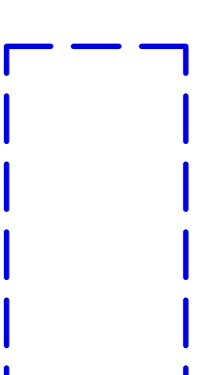
— Rete acque bianche
○ Pozzetti



Scala 1:1000

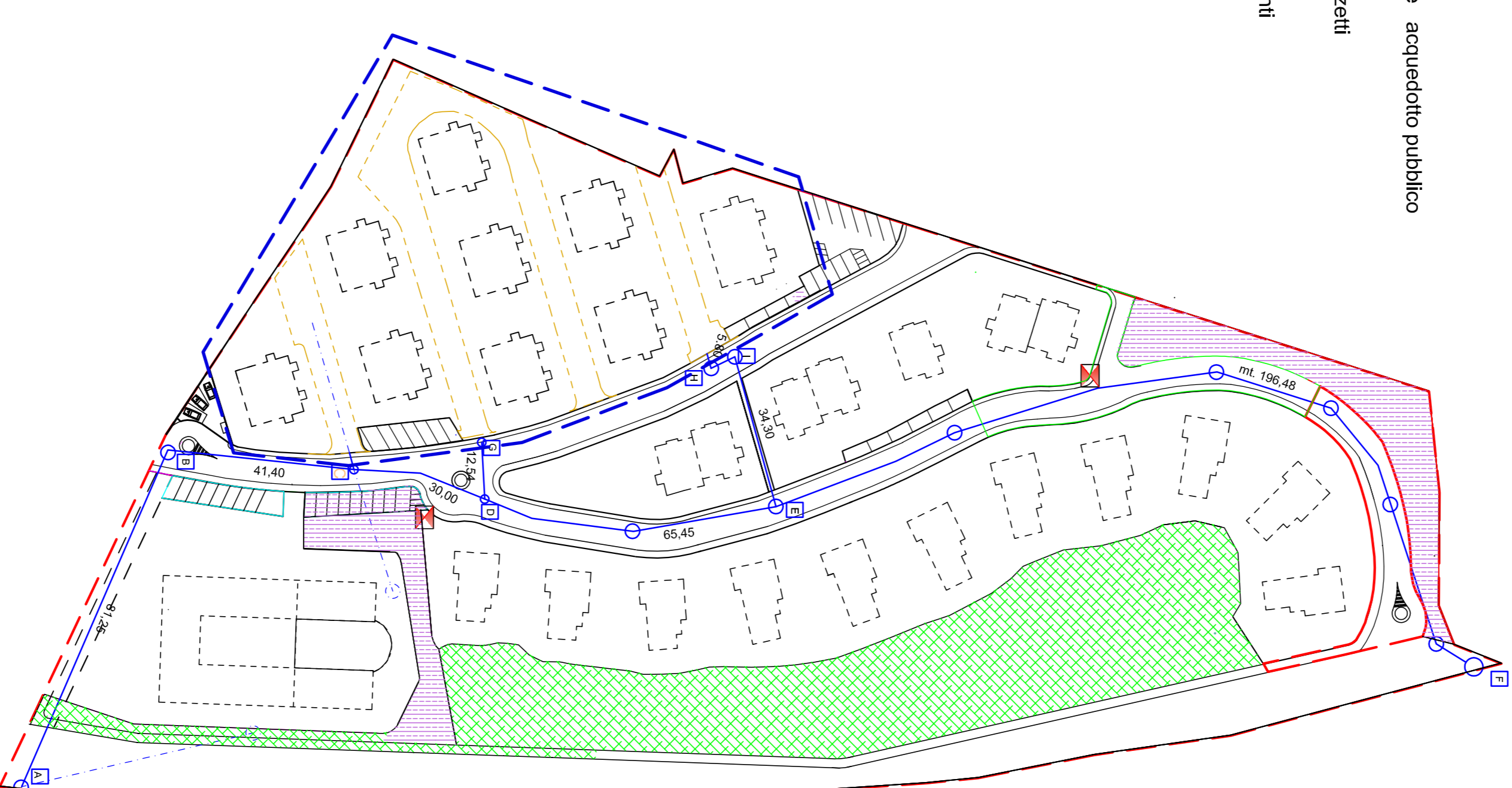
N° Pozzetti : 16	
Tratti: A-B:	35,00 mt
B-C:	30,00 mt
C-D:	65,90 mt
D-E:	75,31 mt
E-F:	106,13 mt
E-M:	21,00 mt
C-G:	9,60 mt
G-H:	53,95 mt
H-I:	5,30 mt
I-D:	34,20 mt
I-L:	54,00 mt

Planimetria acquedotto



Ambito "A" del P.di L. "Resort 1" - Oggetto di richiesta di cambio della destinazione d'uso di n° 9 palazzine

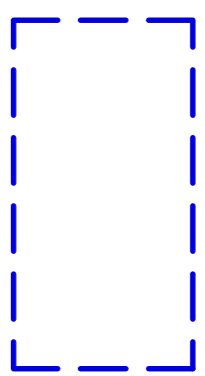
— Rete acquedotto pubblico
○ Pozzetti
⊠ Idranti



Scala 1:1000

N° Pozzetti : 16	
Tratti: A-B:	81,25 mt
B-C:	41,40 mt
C-D:	30,00 mt
D-E:	65,45 mt
E-F:	196,48 mt
D-G:	12,55 mt
H-I:	5,80 mt
E-I:	34,30 mt

Planimetria rete elettrica



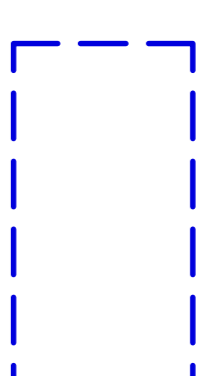
Ambito "A" del P di L. "Resort 1" - Oggetto di richiesta di cambio della destinazione d'uso di n° 9 palazzine



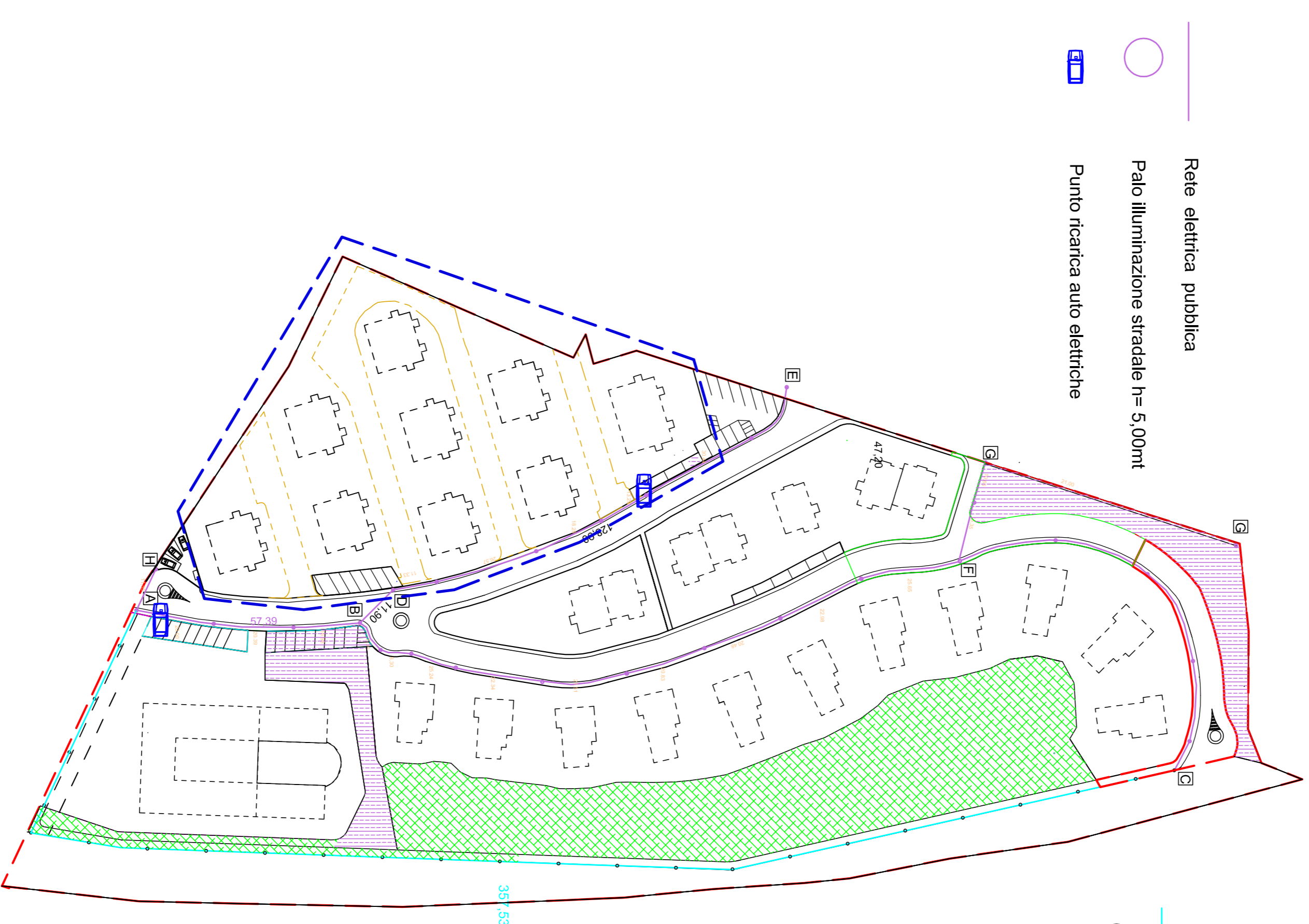
Scala 1:1000

N° Pozzetti :	8
Tratti: A-B:	59,30 mt
B-C:	170,00 mt
C-D:	80,00 mt
C-I :	15,80 mt
B-F:	11,90 mt
F-G:	81,00 mt
G-H:	36,05 mt
G-I:	7,20 mt
L-L:	50,00 mt
L-M:	31,80 mt
F-E:	34,80 mt

Planimetria Pubblica Illuminazione



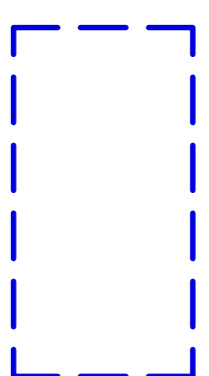
Ambito "A" del P di L. "Resort 1" - Oggetto di richiesta di cambio della destinazione d'uso di n° 9 palazzine



Scala 1:1000

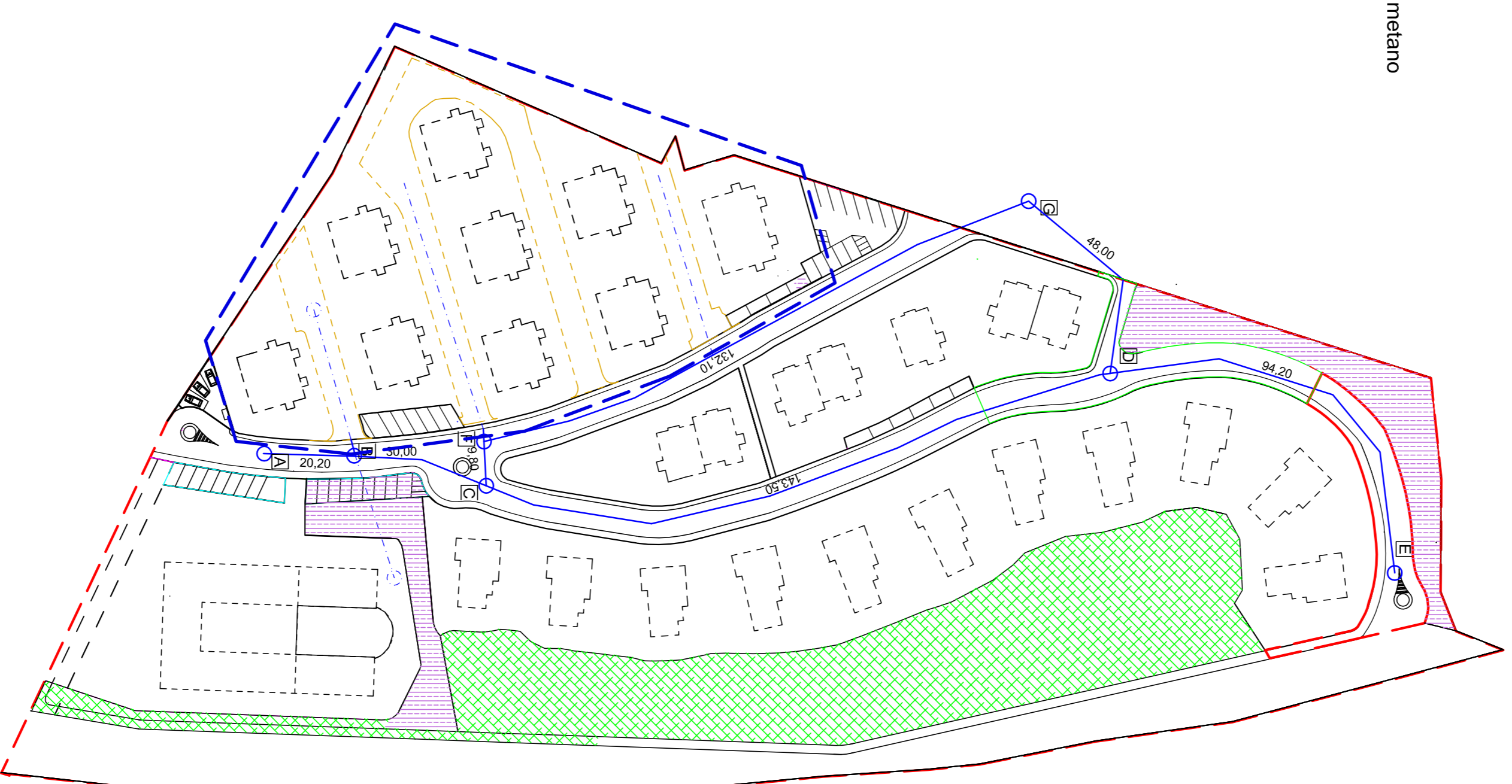
N° Pali :	30
N° Pali ciclop. :	26
Tratti: A-B:	57,39 mt
B-F:	162,75 mt
F-C:	105,20 mt
F-G:	26,00 mt
E-F:	128,90 mt
B-D:	11,90 mt
B-D:	11,90 mt

rete metano



Ambito "A" del P di L. "Resort 1" - Oggetto di richiesta di cambio della destinazione d'uso di n° 9 palazzine

Rete metano



Scala 1:1000

N° Pozzetti : 4	
Tratti: A-B:	20,20 mt
B-C:	30,00 mt
C-D:	143,50 mt
D-E:	94,20 mt
C-F:	9,80 mt
D-G:	48,00 mt
E-G:	132,10 mt

Planimetria strada pubblica - Segnaletica



Scala 1:1000