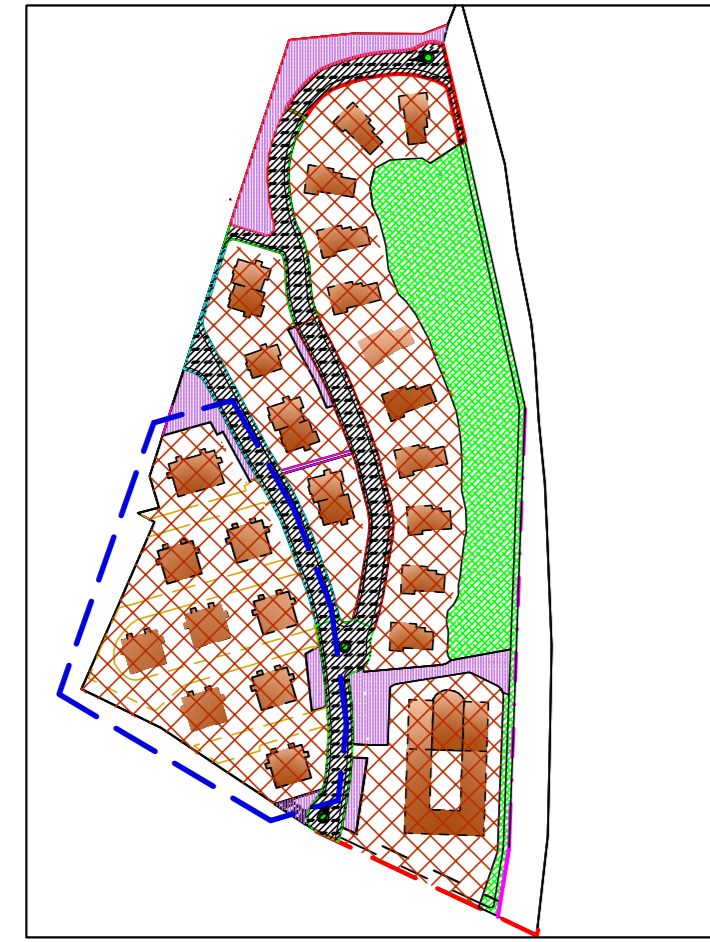


Comune di Castel di Sangro
Prov. L'Aquila

PROPOSTA MODIFICA
DELLA DESTINAZIONE D'USO DEGLI IMMOBILI RICOMPRESI NELL'AMBITO "A" del P.R.G.
Piano di Lottizzazione
Zona "D9" del P.R.G.



Elab. n. 03

AREE DI CESSIONE

I Progettisti
Ing. Rolando Le Donne Geom. Roberto Uzzeo
I Proponenti
Nicola Rosato
Alfonso Orsini

Legenda

- Perimetro Proprietà
- Strada di lottizzazione

Ambito "A" del P.d.L. "Resort 1"

Aree di cessione

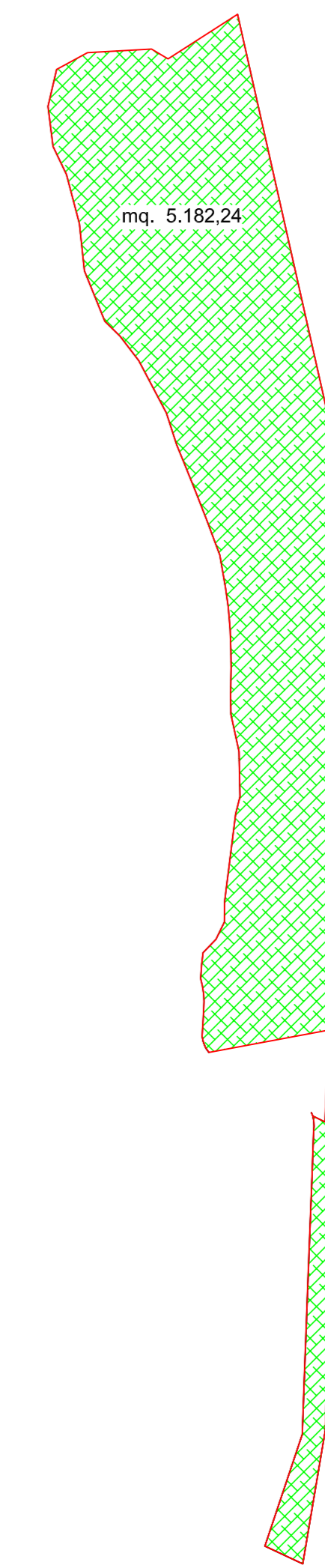


Legenda

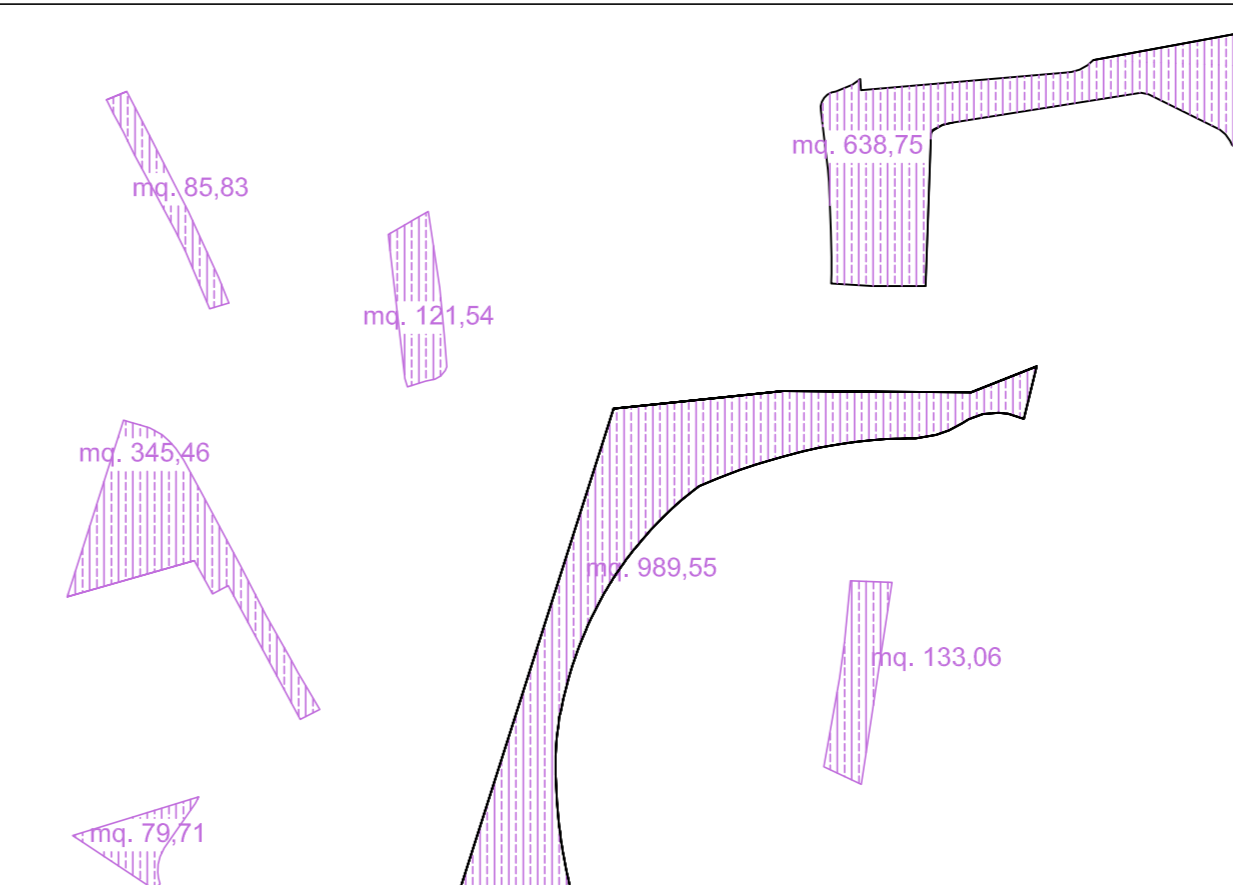
- Limite piano zona D9
- Strada comunale esistente

Aree di cessione

individuazione e calcolo aree



Superfici a verde pubblico
mq. 5.182,24



Superficie parcheggi pubblici
mq. 2.393,90