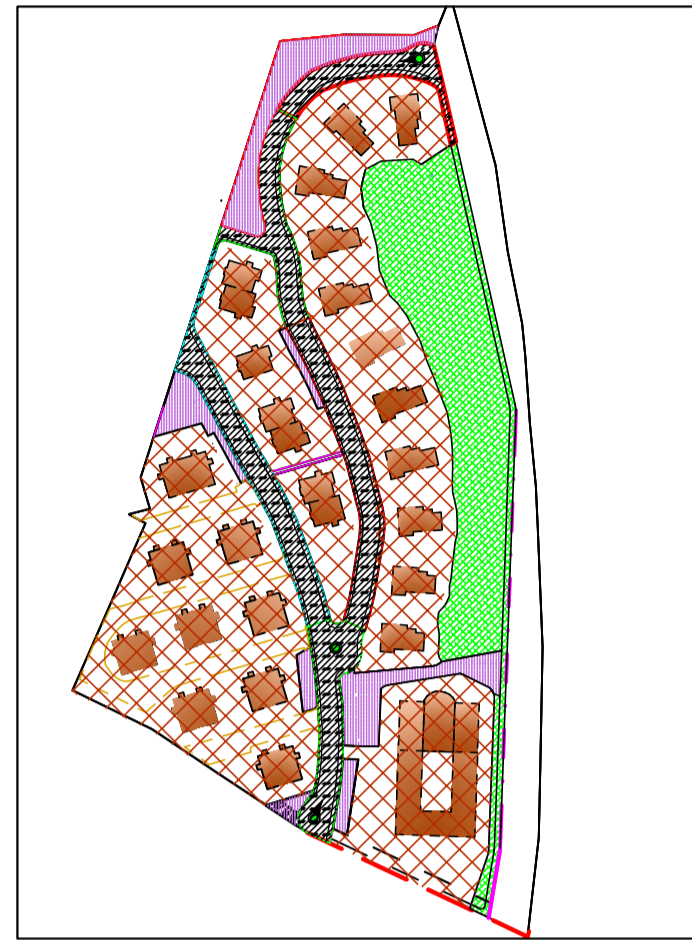


Comune di Castel di Sangro

Prov. L'Aquila

PROPOSTA MODIFICA
DELLA DESTINAZIONE D'USO DEGLI IMMOBILI RICOMPRESI NELL'AMBITO "A" del

Piano di Lottizzazione
Zona "D9" del P.R.G.



Elab. n. 04

Stralci catastale - PRG - PRP

I Progettisti
Ing. Rolando Le Donne Geom. Roberto Uzzeo

I Proponenti
Nicola Rosato
Alfonso Orsini



Rolando Le Donne



Roberto Uzzeo


Legenda



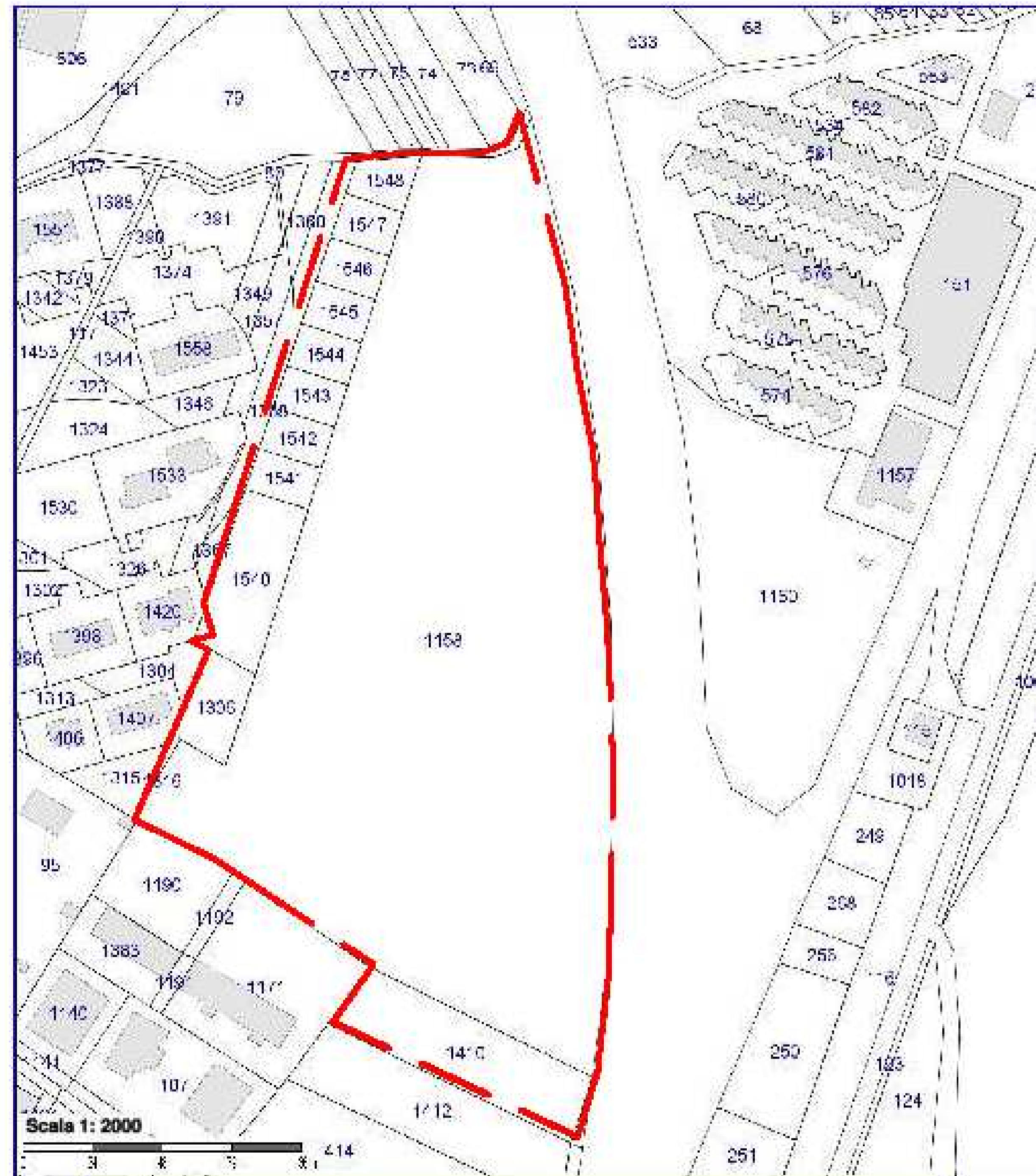
Delimitazione catastale delle proprietà



Delimitazione superficie "Zona D9" del P.R.G.



Ambito "A" del P.di L. "Resort 1"



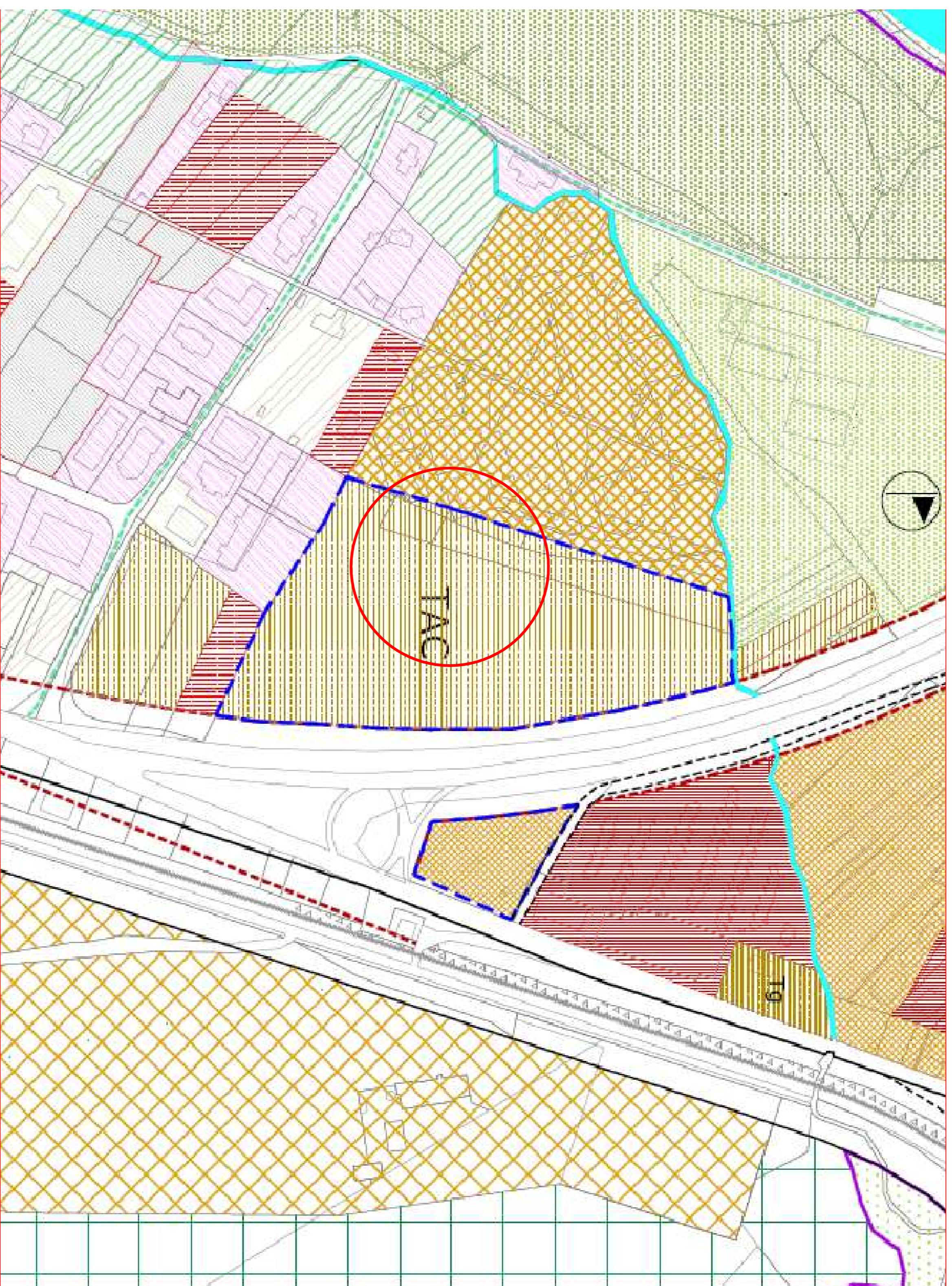
Scala 1: 2000

Stralcio C.T.

sc. 1:2000.

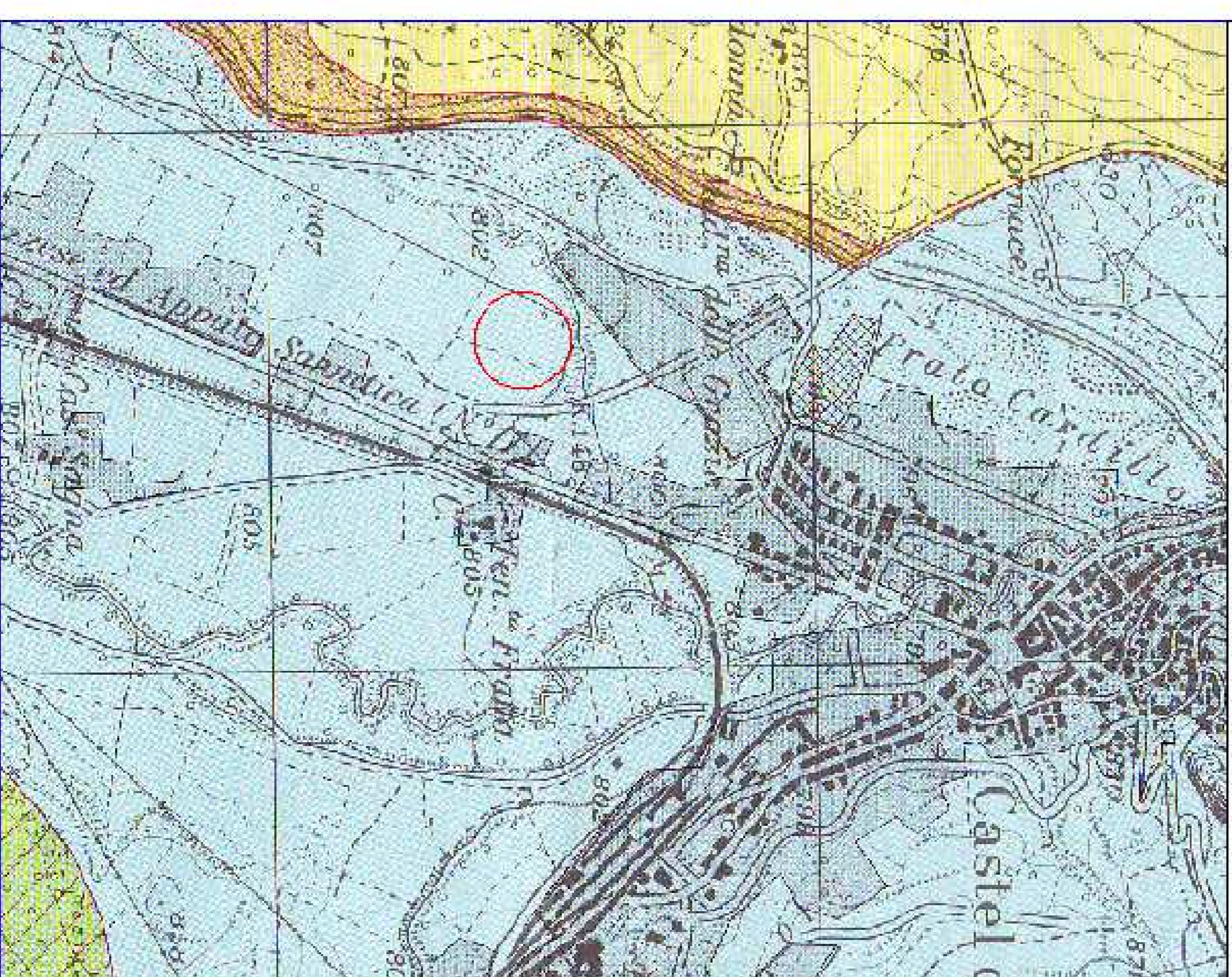

Foglio n. 34

**particelle n. 1158-1316-1306-1640-1541-1642-1543-
1144-1545-1546-1547-1548-1410**



Stralcio PRG Vigente

Oggetto d'intervento



Stralcio P.R.P.



Individuazione ambito intervento



Zone D