



CITTA' DI CASTEL DI SANGRO (AQ)

*Regno delle Due Sicilie - Carlo III - Privilegio del 20 ottobre 1744
Medaglia di bronzo al Valore Civile*

***** COPIA *****

Settore III - Urbanistica, Sue, Manutenzioni e Ambiente

Determinazione n. 445 del 18/11/2019

Oggetto: DETERMINAZIONE CONCLUSIONE POSITIVA CON PARERI PRESCRITTIVI CONFERENZA DI SERVIZI DECISORIA EX ART. 14, C.2, LEGGE N. 241/1990 – FORMA SEMPLIFICATA ASINCRONA PER ACQUISIZIONE PARERI ED ATTI DI ASSENSO NECESSARI PER LA CONCLUSIONE DEL PROCEDIMENTO AMMINISTRATIVO ALL'ESECUZIONE DEI "LAVORI FINALIZZATI ALLO SVILUPPO DELLA RETE IN FIBRA OTTICA NEI COMUNI DI ACCIANO, CANSANO, CAPPADOCIA, CARSOLI, CASTEL DI SANGRO (ENTE CAPOFILA), COCULLO, OPI, PESCIASSEROLI E RIVISONDOLI".

IL RESPONSABILE DEL SETTORE
F.to Di Guglielmo Paolo

IL RESPONSABILE DEL SETTORE

Richiamata la nota in atti al prot. 10021 del 10/07/2019, presentata dalla società **Open Fiber SpA**, con sede Legale in Viale Certosa, 2 – 20155 Milano (MI) e con sede Operativa in Via Laurentina, 449 - Roma (RM) rappresentata dal Sig. Marco Pasini, C.F. PSNMRC74L29G482J, nato a Pescara (PE) il 29/07/1974, nella sua qualità di Procuratore e Regional Manager Centro Abruzzo e Molise Network & Operations Cluster C&D della medesima società, con cui la stessa chiedeva la convocazione di una conferenza decisoria per ottenere i pareri e nulla osta relativi ai lavori finalizzati allo sviluppo della rete in fibra ottica nei succitati Comuni;

Rilevato che il Comune di Castel di Sangro è stato individuato come Ente capofila a cui è stata delegata la gestione della procedura tecnico – amministrativa finalizzata all'ottenimento dei nulla osta e pareri finalizzati all'autorizzazione dell'opera;

Visti gli artt. 14 e seguenti della Legge 7 agosto 1990, n. 241, come modificata (da ultimo) con il D.Lgs. 127/2016, ed in particolare:

- l'art. 14, comma 2, a norma del quale *"La conferenza di servizi decisoria è sempre indetta dall'amministrazione procedente quando la conclusione positiva del procedimento è subordinata all'acquisizione di più pareri, intese, concerti, nulla osta o altri atti di assenso, comunque denominati, resi da diverse amministrazioni, inclusi i gestori di beni o servizi pubblici."*;
- l'art. 14bis, comma 1, che stabilisce che *"La conferenza decisoria di cui all'articolo 14, comma 2, si svolge in forma semplificata e in modalità asincrona. Le comunicazioni avvengono secondo le modalità previste dall'articolo 47 del decreto legislativo 7 marzo 2005, n. 82"*;

Preso atto che:

- la conferenza di servizi decisoria è stata indetta ai sensi dell'art.14 comma 2 della legge 241/90 in quanto l'amministrazione procedente, per il procedimento predetto, deve acquisire intese, concerti, nulla osta o assensi comunque denominati da diverse amministrazioni pubbliche, inclusi i gestori di beni o servizi pubblici;
- il Comune di Castel di Sangro (quale Ente capofila) ha quindi indetto a mezzo PEC con nota prot. 11451 del 07/08/2019 la Conferenza di Servizi, invitando a partecipare i seguenti soggetti pubblici ed erogatori di pubblici servizi:
 - Comune di Acciano
 - Comune di Castel di Sangro
 - Comune di Cansano
 - Comune di Opi
 - Comune di Pescasseroli
 - Comune di Rivisondoli
 - Comune di Cocullo
 - Comune di Cappadocia
 - Comune di Carsoli
 - Regione Abruzzo Direzione Generale Dipartimenti competenti:
 - DPC - Dipartimento Governo del Territorio e Politiche Ambientali
 - DPE - Dipartimento Infrastrutture, Trasporti, Mobilità, Reti e Logistica
 - Provincia dell'Aquila – Settori Competenti
 - PNALM Parco Nazionale Lazio Abruzzo e Molise
 - PNR SIRENTE VELINO
 - Soprintendenza archeologia, belle arti e paesaggio dell'Abruzzo (SABAP)
 - Soprintendenza archeologica, belle arti e paesaggio per L'Aquila ed i Comuni del cratere
 - ANAS SpA Area Compartimentale Abruzzo
 - TUA ABRUZZO Società Unica Abruzzese di Trasporto S.p.A.
 - Alto Sangro Distribuzione Gas
 - Citigas Società Cooperativa Spa
 - Società Verducci Distribuzione s.r.l.
 - Enel Distribuzione Spa
- la conferenza di servizi è stata indetta in forma semplificata ed in modalità asincrona ai sensi dell'articolo 14-bis della legge n. 241/1990 e s.m.i.;
- la documentazione componente la procedura di che trattasi, le relative informazioni ed i documenti utili allo svolgimento dell'istruttoria, sono stati resi disponibili su apposito link creato dalla Regione Abruzzo, dotando i soggetti invitati a partecipare di relative credenziali di accesso (username e password);
- **entro 15 giorni** dal ricevimento dell'indizione della conferenza dei servizi (ovvero entro il giorno **23**

agosto 2019) era possibile richiedere integrazioni documentali o chiarimenti relativi a fatti, stati o qualità non attestati in documenti già in possesso dell'amministrazione stessa o non direttamente acquisibili presso altre pubbliche amministrazioni;

- a detta data del 23/08/2019 non sono pervenute richieste di integrazioni documentali o chiarimenti da parte dei soggetti coinvolti;
- **entro 90 giorni** dal ricevimento dell'indizione della conferenza dei servizi (ovvero entro il giorno **06 novembre 2019**) le amministrazioni coinvolte devono rendere le proprie determinazioni relative alla decisione oggetto della conferenza, fermo restando l'obbligo di rispettare il termine finale per la conclusione del procedimento;
- la riunione in **modalità sincrona** di cui all'art. 14ter è stata fissata -con la comunicazione dell'indizione della conferenza dei servizi- per il giorno **25 ottobre 2019 alle ore 11:00** presso la Sede Comunale in Via Sangro 52 conclusasi il giorno stesso, **25 ottobre 2019, alle ore 12.50;**
- a detta riunione, hanno partecipato, oltre al sottoscritto Responsabile del Procedimento:
 - l'Arch. Giorgio Traini di Società Nex Changer srl, nonché il Dott. Umberto Paparusso di Open Fiber SpA;
 - l'Arch. Enrico Ciccozzi, delegato per la Soprintendenza archeologia, belle arti e paesaggio dell'Abruzzo di L'Aquila (SABAP L'Aquila);
 - i sindaci dei Comuni di Cansano (Mario Ciampaglione), Opi (Berardino Paglia), Cocullo (Sandro Chiocchio);
- le altre Amministrazioni ed Enti, regolarmente convocati a detta riunione, sono risultati assenti;
- in detta riunione sincrona, si è inoltre dato atto che sono pervenuti i seguenti pareri dagli enti invitati ad esprimersi sul procedimento di che trattasi:

Amministrazione / Ente	Parere
Comune di Acciano	Favorevole condizionato alle indicazioni di cui alle note in atti prot. 15382 e 15383 del 25/10/2019
<u>Comune di Opi</u>	Favorevole condizionato alle indicazioni di cui alla nota in atti prot. 15403 25/10/2019
<u>Comune di Pescasseroli</u>	Favorevole con Determinazione n. 77/442 del 02/10/2019
<u>Comune di Cocullo</u>	Favorevole nota in atti prot. 2521 del 14/10/2019
<u>Regione Abruzzo: DPC</u>	Richiesta integrazioni inviata in atti prot. 12045 del 22/08/2019
<u>Provincia dell'Aquila – Settori Competenti</u>	Favorevoli già resi (autorizzazioni idrauliche) con note protocolli Provincia 21579/2019, 21679/2019, 21688/2019, 21694/2019, 21697/2019
<u>PNALM</u>	Pareri favorevoli già resi con nota in atti prot. 12740 del 05/09/2019
<u>ANAS SpA ABRUZZO</u>	Pareri favorevoli già resi prot. CDG-0528446 del 19/09/2019, CDG-0578889 del 16/10/2019, 0519991 del 16/09/2019

- in sede di conferenza dei servizi sincrona di cui sopra, è stato inoltre acquisito il seguente parere:

Amministrazione Ente	Assenso/Disseso
<u>Soprintendenza archeologia, belle arti e paesaggio dell'Abruzzo L'Aquila e Comuni dei Cratere (SABAP)</u>	<ul style="list-style-type: none"> - <u>per ciò che attiene il Comune di Cocullo</u>, la SABAP si è già espressa in materia paesaggistica con proprio parere vincolante riguardo la realizzazione dello shelter, a cui si rimanda (in termini di prescrizioni); è stato altresì rilasciato il nulla osta archeologico preventivo occorrenti alla realizzazione dell'opera di che trattasi; per ciò che attiene sia le nuove istanze di autorizzazione paesaggistica per la posa degli armadi di permutazione e sia le autorizzazioni per la tutela monumentale relative alla posa dei cavi aerea, verranno rilasciati i pareri di competenza in data utile alla conclusione del procedimento di conferenza dei servizi, ovvero entro il 06/11/2019; - <u>per ciò che attiene il Comune di Acciano</u>, la SABAP si è già espressa in materia archeologica preventiva; per quanto attiene sia le nuove istanze di autorizzazione paesaggistica per la posa degli armadi di permutazione e dello shelter, sia le autorizzazioni per la tutela monumentale relative alla

	posa dei cavi aerea, verranno rilasciati i pareri di competenza in data utile alla conclusione del procedimento di conferenza dei servizi, ovvero entro il 06/11/2019.
--	--

- che entro il termine ultimo fissato per rendere pareri ed atti di assenso da parte della Amministrazioni ed Enti coinvolti (ovvero entro il giorno **05 novembre 2019**), sono pervenuti al protocollo i seguenti ulteriori pareri:

Ente	Prot	Data	Parere
<u>Soprintendenza archeologia, belle arti e paesaggio dell'Abruzzo L'Aquila e Comuni dei Cratere (SABAP)</u>	15745	31/10/2019	Parere <u>favorevole condizionato</u> al rispetto delle condizioni contenute nella nota citata allegata
<u>Citigas Società Cooperativa Spa</u>	77729	25/10/2019	Parere <u>favorevole</u>
<u>Comune di Cappadocia</u>	2743	14/10/2019	Parere <u>favorevole</u>

Atteso che, come previsto dalla norma vigente in materia di Conferenza dei Servizi, e come espressamente richiamato nella nota di indizione prot. 11451 del 07/08/2019 di Indizione della Conferenza dei Servizi di che trattasi, la mancata comunicazione della determinazione assunta da parte delle amministrazioni coinvolte nel presente procedimento entro il termine del 06/11/2019, equivale ad assenso senza condizioni;

Ritenuto quindi di poter procedere intendendo acquisito il silenzio assenso da parte delle Amministrazioni e degli Enti che non hanno reso il proprio parere motivato entro la succitata data del **06/11/2019**, con particolare riferimento agli Enti che, seppur chiamati ad esprimersi, non hanno reso alcun parere;

Richiamato l'art. 14bis, comma 5, della L. 241/90, che testualmente recita: "*Scaduto il termine di cui al comma 2, lettera c), l'amministrazione procedente adotta, entro cinque giorni lavorativi, la determinazione motivata di conclusione positiva della conferenza, con gli effetti di cui all'articolo 14-quater, qualora abbia acquisito esclusivamente atti di assenso non condizionato, anche implicito, ovvero qualora ritenga, sentiti i privati e le altre amministrazioni interessate, che le condizioni e prescrizioni eventualmente indicate dalle amministrazioni ai fini dell'assenso o del superamento del dissenso possano essere accolte senza necessità di apportare modifiche sostanziali alla decisione oggetto della conferenza.*";

Ritenuto dover procedere con la conclusione del procedimento ai sensi dell'art. 14quater della L. 241/90, in quanto le condizioni e prescrizioni indicate dalla Amministrazioni coinvolte ai fini dell'assenso o del superamento del dissenso possono essere accolte senza necessità di apportare modifiche sostanziali alla decisione oggetto della Conferenza, ovvero senza apportare modifiche sostanziali al progetto dei "*Lavori finalizzati allo sviluppo della rete in fibra ottica nei Comuni di Acciano, Cansano, Cappadocia, Carsoli, Castel di Sangro (ente capofila), Cocullo, Opi, Pescasseroli e Rivisondoli Variante Generale del PRG del Comune di Roccaraso*";

Richiamato il verbale della riunione sincrona della Conferenza dei Servizi del **25 ottobre 2019**, allegato alla presente determinazione per formarne parte integrante e sostanziale;

Richiamati i seguenti pareri ed atti di assenso acquisiti a mezzo PEC:

Amministrazione / Ente	Parere
Comune di Acciano	Favorevole condizionato alle indicazioni di cui alle note in atti prot. 15382 e 15383 del 25/10/2019
<u>Comune di Opi</u>	Favorevole condizionato alle indicazioni di cui alla nota in atti prot. 15403 25/10/2019
<u>Comune di Pescasseroli</u>	Favorevole con Determinazione n. 77/442 del 02/10/2019
<u>Comune di Cocullo</u>	Favorevole nota in atti prot. 2521 del 14/10/2019
<u>Regione Abruzzo: DPC</u>	Richiesta integrazioni inviata in atti prot. 12045 del 22/08/2019
<u>Provincia dell'Aquila – Settori Competenti</u>	Favorevoli già resi (autorizzazioni idrauliche) con note protocolli Provincia 21579/2019, 21679/2019, 21688/2019, 21694/2019,

	21697/2019
<u>PNALM</u>	Pareri favorevoli già resi con nota in atti prot. 12740 del 05/09/2019
<u>ANAS SpA ABRUZZO</u>	Pareri favorevoli già resi prot. CDG-0528446 del 19/09/2019, CDG-0578889 del 16/10/2019, 0519991 del 16/09/2019
<u>Soprintendenza archeologia, belle arti e paesaggio dell'Abruzzo L'Aquila e Comuni dei Cratere (SABAP)</u>	Parere favorevole condizionato al rispetto delle condizioni contenute nella nota citata allegata prot. 15745/2019
<u>Citigas Società Cooperativa Spa</u>	Parere favorevole nota prot. 77729 del 25/10/2019
<u>Comune di Cappadocia</u>	Parere favorevole nota prot. 2743 del 14/10/2019

allegati alla presente determinazione per formarne parte integrante e sostanziale;

Ritenuto dover disporre che copia dei succitati verbali della Conferenza, unitamente al presente atto ed ai pareri ed atti di assenso acquisiti a mezzo PEC, vengano depositati presso l'Ufficio del III Settore - Tecnico per 30 giorni consecutivi a decorrere dall'adozione della presente Determinazione;

Ritenuto infine dover dare pubblicità di tale deposito mediante:

- avviso affisso per 30 giorni all'Albo Pretorio informatico del Comune, a cura del Responsabile del Settore III;
- avviso pubblicato per 30 giorni sul sito internet comunale, sezione amministrazione trasparente, a cura del Responsabile del Settore III;

Considerato che l'adozione del presente provvedimento non comporta assunzione d'impegno di spesa per cui non necessita l'acquisizione dell'attestazione di copertura finanziaria;

Atteso che, la conclusione favorevole del procedimento connesso alla presente Conferenza dei Servizi, è comunque condizionata:

- alla conclusione positiva della procedura avviata in data 27/08/2019 di "Valutazione di Incidenza ai sensi dell'art. 5 del D.P.R. 357 dell'8.09.1997" relativa al progetto di che trattasi, dal soggetto richiedente (OPEN FIBER SpA) presso l'Autorità Competente per la VINCA (come definita dall'art. 5, comma 1, lett. p del D.Lgs. 152/2006 e ss.mm.ii.) ovvero dal Comitato di Coordinamento Regionale per la V.I.A. (art. 6 D.G.R. 119/2002 e ss.mm.ii.), a seguito di attività istruttoria svolta dal Servizio Tutela e Valorizzazione del Paesaggio e Valutazioni Ambientali, della Regione Abruzzo;
- all'ottenimento dei pareri di competenza di ANAS SpA e di RFI SpA, con riferimento agli interventi che interferiscono con le rispettive infrastrutture di competenza dei succitati Enti;

Visti e richiamati:

- il D.Lgs. 18/08/2000, n. 267;
- la Legge 7 agosto 1990, n. 241
- la L.R. 12.04.1983, n. 18 e successive modifiche ed integrazioni;
- la L.R. 03.03.1999, n. 11 e successive modifiche ed integrazioni;
- la L.R. 28 aprile 2014, n. 26 e successive modifiche ed integrazioni;
- lo Statuto Comunale;
- il Decreto Sindacale n. 11 del 21.05.2019 con il quale il sottoscritto è stato individuato Responsabile del Settore III – Urbanistica, Edilizia privata, Ambiente e Manutenzioni del Comune di Castel Di Sangro, in forza del quale il presente atto viene assunto;

Tenuto conto delle motivazioni sopra succintamente richiamate;

DETERMINA

la **POSITIVA CONCLUSIONE** del procedimento di Conferenza di servizi decisoria ex art.14, c.2, legge n. 241/1990 e s.m.i., in forma semplificata e asincrona, come sopra indetta e svolta, che sostituisce ad ogni effetto tutti i pareri e gli atti di assenso, comunque denominati, resi da parte delle diverse amministrazioni interessate al procedimento, necessari per la conclusione del procedimento amministrativo di formazione

della Variante al Piano Regolatore Generale (PRG) del Comune di Roccaraso, **ai sensi e gli effetti dell'art. 14quater della L. 241/90;**

concluso con esito positivo il procedimento amministrativo di che trattasi, ai sensi e gli effetti dell'art. 14bis, comma 5 della L. 241/90, con le prescrizioni contenute nei pareri resi dagli Enti e Soggetti coinvolti.

E, conseguentemente

DETERMINA

Di approvare il verbale della riunione sincrona della Conferenza dei Servizi del 25 ottobre 2019, allegato alla presente determinazione per formarne parte integrante e sostanziale, dando e prendendo atto dei seguenti pareri ed atti di assenso acquisiti a mezzo PEC (allegati alla presente determinazione):

Amministrazione / Ente	Parere
Comune di Acciano	Favorevole condizionato alle indicazioni di cui alle note in atti prot. 15382 e 15383 del 25/10/2019
<u>Comune di Opi</u>	Favorevole condizionato alle indicazioni di cui alla nota in atti prot. 15403 25/10/2019
<u>Comune di Pescasseroli</u>	Favorevole con Determinazione n. 77/442 del 02/10/2019
<u>Comune di Cocullo</u>	Favorevole nota in atti prot. 2521 del 14/10/2019
<u>Comune di Cappadocia</u>	Parere favorevole nota prot. 2743 del 14/10/2019
<u>Regione Abruzzo: DPC</u>	Richiesta integrazioni inviata in atti prot. 12045 del 22/08/2019
<u>Provincia dell'Aquila – Settori Competenti</u>	Favorevoli già resi (autorizzazioni idrauliche) con note protocolli Provincia 21579/2019, 21679/2019, 21688/2019, 21694/2019, 21697/2019
<u>PNALM</u>	Pareri favorevoli già resi con nota in atti prot. 12740 del 05/09/2019
<u>ANAS SpA ABRUZZO</u>	Pareri favorevoli già resi prot. CDG-0528446 del 19/09/2019, CDG-0578889 del 16/10/2019, 0519991 del 16/09/2019
<u>Soprintendenza archeologia, belle arti e paesaggio dell'Abruzzo L'Aquila e Comuni dei Cratere (SABAP)</u>	Parere favorevole condizionato al rispetto delle condizioni contenute nella nota citata allegata prot. 15745/2019
<u>Citigas Società Cooperativa Spa</u>	Parere favorevole nota prot. 77729 del 25/10/2019

Di disporre che copia del succitato verbale della Conferenza, unitamente al presente atto ed ai pareri ed atti di assenso acquisiti a mezzo PEC, vengano depositati presso l'Ufficio del Settore III del Comune di Castel di Sangro per 30 giorni consecutivi a decorrere dall'adozione della presente Determinazione;

Di dare atto che verrà data pubblicità di tale deposito mediante:

- avviso affisso per 30 giorni all'Albo Pretorio informatico del Comune, a cura del Responsabile del Settore III;
- avviso pubblicato per 30 giorni sul sito internet comunale, sezione amministrazione trasparente, a cura del Responsabile del Settore III;

Di stabilire e ribadire che:

- il presente provvedimento ha efficacia immediata dal momento della sua sottoscrizione e viene affisso all'Albo Pretorio Informatico comunale ai fini della generale conoscenza;
- i termini di efficacia di tutti i pareri, autorizzazioni, concessioni, nulla osta o atti di assenso comunque denominati acquisiti nell'ambito della Conferenza di servizi decorrono dalla data di comunicazione della presente, che avverrà in forma telematica alle Amministrazioni ed ai soggetti che per legge devono intervenire nel procedimento, ai loro rispettivi indirizzi PEC, **ai sensi e gli effetti dell'art. 14quater, comma 4, della L. 241/90;**

Di precisare inoltre che la conclusione favorevole del procedimento connesso alla presente Conferenza dei Servizi, è comunque condizionata:

- alla conclusione positiva della procedura avviata in data 27/08/2019 di **“Valutazione di Incidenza ai sensi dell’art. 5 del D.P.R. 357 dell’8.09.1997”** relativa al progetto di che trattasi, dal soggetto richiedente (OPEN FIBER SpA), presso l’Autorità Competente per la VINCA (come definita dall’art. 5, comma 1, lett. p del D.Lgs. 152/2006 e ss.mm.ii.) ovvero dal Comitato di Coordinamento Regionale per la V.I.A. (art. 6 D.G.R. 119/2002 e ss.mm.ii.), a seguito di attività istruttoria svolta dal Servizio Tutela e Valorizzazione del Paesaggio e Valutazioni Ambientali, della Regione Abruzzo;
- all’ottenimento dei pareri di competenza di **ANAS SpA e di RFI SpA**, con riferimento agli interventi che interferiscono con le rispettive infrastrutture di competenza dei succitati Enti;

Di rendere infine noto che:

- avverso il presente atto, è ammesso ricorso davanti al Tribunale Amministrativo Regionale entro 60 giorni dalla notifica del presente atto ovvero ricorso straordinario al Capo dello Stato entro 120 giorni;
- gli atti inerenti il procedimento sono depositati presso il Servizio Urbanistica accessibili da parte di chiunque vi abbia interesse secondo le modalità ed i limiti previsti dalle vigenti norme in materia di accesso ai documenti amministrativi;
- per qualsiasi ulteriore informazione o chiarimento si forniscono di seguito i riferimenti:
 - Unità organizzativa responsabile della istruttoria: Settore III Tecnico - Ufficio Urbanistica
 - Responsabile del procedimento: Arch. Paolo Di Guglielmo
 - Indirizzo fisico Sede Comunale in Via Sangro, 52 – 67031 Castel di Sangro (Aq)
 - Mail paolo.diguglielmo@comune.casteldisangro.aq.it
 - PEC comune.casteldisangro.aq@pec.comnet-ra.it (per ogni comunicazione formale)

Di dare atto che il presente provvedimento è rilevante ai fini della pubblicazione sulla rete internet ai sensi del decreto legislativo 14 marzo 2013, n. 33, art. 39;

Di dare atto che ai sensi della L. 241/90, che Responsabile del Procedimento è l’Arch. Paolo Di Guglielmo, Responsabile del Settore III del Comune di Castel di Sangro.



Settore III – Ufficio Urbanistica, Edilizia, Ambiente e Manutenzione

Telefono 0864.8242222 - Fax 0864.8242216 - Email: paolo.diguglielmo@comune.casteldisangro.aq.it

CASTEL DI SANGRO, 25/10/2019

CONFERENZA DI SERVIZI DECISORIA SEMPLIFICATA ED ASINCRONA

(art. 14, comma 2, L. n. 241/1990 e succ. mod.)

Procedimento relativo all'acquisizione di pareri ed atti di assenso, comunque denominati, resi da parte delle diverse amministrazioni interessate al procedimento, necessari per la conclusione del procedimento amministrativo all'esecuzione dei "Lavori finalizzati allo sviluppo della rete in fibra ottica nei Comuni di Acciano, Cansano, Cappadocia, Carsoli, Castel di Sangro (ente capofila), Cocullo, Opi, Pescasseroli e Rivisondoli".

VERBALE DELLA RIUNIONE IN MODALITÀ SINCRONA

(art. 14ter L. n. 241/1990 e succ. mod.)

L'anno 2019 il giorno 25 del mese **ottobre** alle ore **11.00** presso l'Ufficio Tecnico del Comune di Castel di Sangro (ex Comunità Montana in Via Sangro), si tiene la riunione in modalità sincrona ai sensi dell'art. 14-ter della Legge n. 241 del 1990, della Conferenza di Servizi indetta in forma semplificata ed asincrona ai sensi dell'art. 14bis della L. 241/90.

Assume la presidenza della Conferenza indetta e convocata l'arch. Paolo Di Guglielmo, Responsabile del Settore III Edilizia ed Urbanistica del Comune di Castel di Sangro.

P R E M E S S O

CHE la conferenza di servizi decisoria è stata indetta ai sensi dell'art.14 comma 2 della legge 241/90 in quanto l'amministrazione procedente, per il procedimento predetto, deve acquisire intese, concerti, nulla osta o assensi comunque denominati da diverse amministrazioni pubbliche, inclusi i gestori di beni o servizi pubblici;

CHE il Comune di Castel di Sangro ha quindi indetto a mezzo PEC con nota prot. 11451 del 07/08/2019 la Conferenza di Servizi, invitando a partecipare i seguenti soggetti pubblici ed erogatori di pubblici servizi:

- Comune di Acciano
- Comune di Castel di Sangro
- Comune di Cansano
- Comune di Opi
- Comune di Pescasseroli
- Comune di Rivisondoli
- Comune di Cocullo
- Comune di Cappadocia
- Comune di Carsoli
- Regione Abruzzo Direzione Generale Dipartimenti competenti:
 - o DPC - Dipartimento Governo del Territorio e Politiche Ambientali



CITTA' DI CASTEL DI SANGRO (AQ)

Privilegio del 20 ottobre 1744 del Re Carlo III di Borbone
Medaglia di bronzo al Valore Civile

Settore III – Ufficio Urbanistica, Edilizia, Ambiente e Manutenzione
Telefono 0864.8242222 - Fax 0864.8242216 - Email: paolo.diguglielmo@comune.casteldisangro.aq.it

- o DPE - Dipartimento Infrastrutture, Trasporti, Mobilità, Reti e Logistica
 - Provincia dell'Aquila – Settori Competenti
 - PNALM Parco Nazionale Lazio Abruzzo e Molise
 - PNR SIRENTE VELINO
 - Soprintendenza archeologia, belle arti e paesaggio dell'Abruzzo (SABAP)
 - Soprintendenza archeologica, belle arti e paesaggio per L'Aquila ed i Comuni del cratere
 - ANAS SpA Area Compartimentale Abruzzo
 - TUA ABRUZZO Società Unica Abruzzese di Trasporto S.p.A.
 - Alto Sangro Distribuzione Gas
 - Citigas Società Cooperativa Spa
 - Società Verducci Distribuzione s.r.l.
 - Enel Distribuzione Spa

CHE la conferenza di servizi è stata indetta in forma semplificata ed in modalità asincrona ai sensi dell'articolo 14-*bis* della legge n. 241/1990 e s.m.i.;

CHE la documentazione componente il progetto di che trattasi è **disponibile e prelevabile da ciascuno degli Enti** invitati a partecipare alla conferenza di servizi al seguente link: <https://radrive.regione.abruzzo.it>, accessibile con le seguenti credenziali: utente: **conferenza1ra** - password: **c0nf3r3nz4RA.!**;

CHE **entro 15 giorni** dal ricevimento dell'indizione della conferenza dei servizi (ovvero entro il giorno **23 agosto 2019**) era possibile richiedere integrazioni documentali o chiarimenti relativi a fatti, stati o qualità non attestati in documenti già in possesso dell'amministrazione stessa o non direttamente acquisibili presso altre pubbliche amministrazioni;

CHE a detta data del 23/08/2019 non sono pervenute richieste di integrazioni documentali o chiarimenti da parte dei soggetti coinvolti;

CHE **entro 90 giorni** dal ricevimento dell'indizione della conferenza dei servizi (ovvero entro il giorno **06 novembre 2019**) le amministrazioni coinvolte devono rendere le proprie determinazioni relative alla decisione oggetto della conferenza, fermo restando l'obbligo di rispettare il termine finale per la conclusione del procedimento;

CHE la riunione in **modalità sincrona** di cui all'art. 14ter è stata fissata con la comunicazione dell'indizione della conferenza dei servizi per il giorno **25 ottobre 2019** alle ore **11:00** presso la sede Comunale in Via Sangro 52 (Palazzo Ex Comunità Montana, Piano Terra), Castel di Sangro (Aq), restando il termine finale di conclusione del procedimento fissato al **06 novembre 2019**;

DATO ATTO

che le Amministrazioni e gli Enti, regolarmente convocati risultano così rappresentati:





CITTA' DI CASTEL DI SANGRO (AQ)

Privilegio del 20 ottobre 1744 del Re Carlo III di Borbone

Medaglia di bronzo al Valore Civile

Settore III – Ufficio Urbanistica, Edilizia, Ambiente e Manutenzione

Telefono 0864.8242222 - Fax 0864.8242216 - Email: paolo.diguglielmo@comune.casteldisangro.aq.it

Amministrazione / Ente	Cognome e Nome	Qualifica	Delega	Note
Comune di Acciano				Assente parere già reso
<u>Comune di Cansano</u>	Ciampaglione Mario	Sindaco		Presente
<u>Comune di Opi</u>	Paglia Berardino	Sindaco		Presente, con parere già reso in atti prot. 15403 25/10/2019
<u>Comune di Castel di Sangro</u>	Di Guglielmo Paolo	Responsabile Settore III		Presente
<u>Comune di Pescasseroli</u>				Assente Parere già reso con Determinazione n. 77/442 del 02/10/2019
<u>Comune di Rivisondoli</u>				Assente
<u>Comune di Cocullo</u>	Chiocchio Sandro	Sindaco		Presente con parere già reso con nota prot. 2521 del 14/10/2019
<u>Comune di Cappadocia</u>				Assente
<u>Comune di Carsoli</u>				Assente
<u>Regione Abruzzo Direzione Generale</u>				Assente
<u>Regione Abruzzo: DPC</u>				Assente con richiesta integrazioni inviata in atti prot. 12045 del 22/08/2019
<u>Regione Abruzzo: DPE</u>				Assente
<u>Provincia dell'Aquila – Settori Competenti</u>				Assente Pareri favorevoli già resi (autorizzazioni idrauliche) con note protocolli provincia 21579/2019, 21679/2019, 21688/2019, 21694/2019, 21697/2019
<u>Soprintendenza archeologia, belle arti e paesaggio dell'Abruzzo (SABAP)</u>				Assente
<u>Soprintendenza archeologia, belle arti e paesaggio per L'Aquila ed i Comuni del cratere</u>	Arch. Ciccozzi Enrico	Funzionario Soprintendenza	Prot. 6903/2019	Presente
<u>PNALM</u>				Assente pareri di competenza



CITTA' DI CASTEL DI SANGRO (AQ)

Privilegio del 20 ottobre 1744 del Re Carlo III di Borbone
Medaglia di bronzo al Valore Civile

Settore III – Ufficio Urbanistica, Edilizia, Ambiente e Manutenzione
Telefono 0864.8242222 - Fax 0864.8242216 - Email: paolo.diguglielmo@comune.casteldisangro.aq.it

			già resi con nota in atti prot. 12740 del 05/09/2019
<u>PNR SIRENTE VELINO</u>			Assente
<u>ANAS SpA ABRUZZO</u>			Assente con pareri di competenza già resi prot. CDG-0528446 del 19/09/2019, CDG-0578889 del 16/10/2019, 0519991 del 16/09/2019
<u>TUA ABRUZZO S.p.A.</u>			Assente
<u>Alto Sangro Distribuzione Gas</u>			Assente
<u>Citigas Società Cooperativa Spa</u>			Assente
<u>Società Verducci Distribuzione s.r.l.</u>			Assente
<u>Enel Distribuzione Spa</u>			Assente

CONSTATATA

- la presenza ed assenza delle Amministrazioni/Enti come sopra riportato e constatata la legittimazione dei presenti a partecipare;
- la presenza inoltre dell'Arch. Giorgio Traini di Società Nex Changer srl, nonché del Dott. Umberto Papparuso di Open Fiber SpA, regolarmente convocati;

CONSTATATO

altresì che, ad oggi, sono pervenuti i seguenti pareri dagli enti invitati ad esprimersi sul procedimento di che trattasi:

Amministrazione / Ente	Parere
Comune di Acciano	Favorevole condizionato alle indicazioni di cui alle note in atti prot. 15382 e 15383 del 25/10/2019
<u>Comune di Opi</u>	Favorevole condizionato alle indicazioni di cui alla nota in atti prot. 15403 25/10/2019
<u>Comune di Pescasseroli</u>	Favorevole con Determinazione n. 77/442 del 02/10/2019
<u>Comune di Cocullo</u>	Favorevole nota in atti prot. 2521 del 14/10/2019
<u>Regione Abruzzo: DPC</u>	Richiesta integrazioni inviata in atti prot. 12045 del 22/08/2019
<u>Provincia dell'Aquila – Settori Competenti</u>	Favorevoli già resi (autorizzazioni idrauliche) con note protocolli Provincia 21579/2019, 21679/2019, 21688/2019, 21694/2019, 21697/2019



CITTA' DI CASTEL DI SANGRO (AQ)

Privilegio del 20 ottobre 1744 del Re Carlo III di Borbone

Medaglia di bronzo al Valore Civile

Settore III – Ufficio Urbanistica, Edilizia, Ambiente e Manutenzione

Telefono 0864.8242222 - Fax 0864.8242216 - Email: paolo.diguglielmo@comune.casteldisangro.aq.it

paesaggistica per la posa degli armadi di permutazione e dello shelter, sia le autorizzazioni per la tutela monumentale relative alla posa dei cavi aerea, verranno rilasciati i pareri di competenza in data utile alla conclusione del procedimento di conferenza dei servizi, ovvero entro il 06/11/2019;

La società Open Fiber Spa, alla luce di tutto quanto sopra, comunica che:

- con riferimento alla richiesta integrazioni inviata dalla Regione Abruzzo DPC, in atti prot. 12045 del 22/08/2019, la documentazione tecnica di progetto richiesta dalla Regione Abruzzo Dipartimento Governo del Territorio e Politiche Ambientali - Servizio Valutazioni Ambientali per il parere ai sensi dell'art. 5 del D.P.R. 357 dell'08/09/1997, è stata inviata al Servizio Valutazioni Ambientali della Regione Abruzzo stesso in data 27/08/2019 con proprio protocollo 55903;
- con riferimento ai pareri resi dagli Enti, ed a quelli acquisiti in sede della presente riunione sincrona della Conferenza dei Servizi, di impegnarsi a raccordare il progetto della rete con quanto emerso e per quanto possibile, onde consentire quanto più possibile il soddisfacimento delle singole richieste emerse.

Sarà cura del Responsabile del Procedimento, sulla scorta dei succitati esiti della odierna riunione, dei pareri ed atti di assenso già ricevuti dagli enti assenti ovvero di quelli che dovessero pervenire **entro la data del 06/11/2019**, concludere con apposita determinazione la conferenza dei servizi, dandone comunicazione a tutti gli Enti coinvolti.

Al verbale sono allegati tutti i pareri citati nel presente verbale pervenuti nei tempi da parte degli Enti coinvolti.

Il presente verbale della Conferenza redatto dal responsabile di procedimento, viene letto ai partecipanti che l'approvano ed ai quali verrà inviata copia, a mezzo PEC.

Alle ore 12.50 viene dichiarata chiusa la riunione.

I partecipanti.

Sindaco di Cansano Sig. Mario Ciampaglione

Sindaco di Opi Sig. Berardino Paglia

Sindaco di Cocullo Sig. Sandro Chiocchio

Arch. Enrico Ciccozzi
Funzionario SABAP L'Aquila ed i Comuni del cratere

Arch. Giorgio Traini di Società Nex Changer srl

Dott. Umberto Papparuso di Open Fiber SpA

Arch. Paolo Di Guglielmo Responsabile del Procedimento





CITTA' DI CASTEL DI SANGRO (AQ)

Privilegio del 20 ottobre 1744 del Re Carlo III di Borbone
Medaglia di bronzo al Valore Civile

Settore III – Ufficio Urbanistica, Edilizia, Ambiente e Manutenzione

Telefono 0864.8242222 - Fax 0864.8242216 - Email: paolo.diguglielmo@comune.casteldisangro.aq.it

<u>PNALM</u>	Pareri favorevoli già resi con nota in atti prot. 12740 del 05/09/2019
<u>ANAS SpA ABRUZZO</u>	Pareri favorevoli già resi prot. CDG-0528446 del 19/09/2019, CDG-0578889 del 16/10/2019, 0519991 del 16/09/2019

La riunione in modalità sincrona della conferenza di servizi **APRE LA SEDUTA ALLE ORE 11.50**


Il responsabile di procedimento Arch. Paolo Di Guglielmo riassume le regole per i lavori della conferenza ed introduce l'argomento all'esame.

In particolare il RUP comunica che la seduta odierna, è stata indetta ai sensi dell'art. 14ter della L. 241/90 all'interno del procedimento di Conferenza dei Servizi asincrona e semplificata di cui all'art. 14bis della L. 241/90 che si concluderà il **06/11/2019** e che prevedeva, appunto, detta riunione in forma sincrona, al fine di analizzare congiuntamente eventuali criticità che si dovessero rilevare ai fini della conclusione positiva del procedimento.

Pertanto, la seduta odierna, si concluderà con l'acquisizione dei pareri già resi e di quelli resi in sede di conferenza sincrona, e con il rimando alla chiusura della conferenza a detta data del 06/11/2019, nelle modalità sopra richiamate.

Dopo ampia ed articolata discussione tra i presenti, che hanno preso atto di tutto quanto sopra riportato e di quanto detto in sede di discussione, i lavori vengono conclusi con i seguenti interventi, resi quali pareri per le rispettive competenze e per gli Enti rappresentati:

- Il sindaco del Comune di Cansano, ribadisce il parere favorevole condizionato dell'Ente da lui rappresentato all'esecuzione di dette opere, a condizione che venga inserita tra le zone servite anche la Via Don Francesco De Bartolomeis fino all'altezza del campo sportivo comunale, nonché la Loc. San Nicola, eventualmente con copertura radio wifi;
- Il sindaco del Comune di Opi, ribadisce il parere favorevole dell'Ente da lui rappresentato all'esecuzione di dette opere, raccomandando di inserire tra le zone servite anche la Via Fonte dei Cementi;
- Il sindaco del Comune di Cocullo, ribadisce il parere favorevole dell'Ente da lui rappresentato all'esecuzione di dette opere, raccomandando una corretta associazione delle unità immobiliari da rilegare, al fine di migliorare il grado di copertura del territorio;
- l'Arch. Enrico Ciccozzi, Funzionario SABAP L'Aquila ed i Comuni del cratere appositamente delegato a partecipare a detta Conferenza dei Servizi, comunica che:
 - o per ciò che attiene il Comune di Cocullo, la SABAP si è già espressa in materia paesaggistica con proprio parere vincolante riguardo la realizzazione dello shelter, a cui si rimanda (in termini di prescrizioni); è stato altresì rilasciato il nulla osta archeologico preventivo occorrenti alla realizzazione dell'opera di che trattasi; per ciò che attiene sia le nuove istanze di autorizzazione paesaggistica per la posa degli armadi di permutazione e sia le autorizzazioni per la tutela monumentale relative alla posa dei cavi aerea, verranno rilasciati i pareri di competenza in data utile alla conclusione del procedimento di conferenza dei servizi, ovvero entro il 06/11/2019;
 - o per ciò che attiene il Comune di Acciano, la SABAP si è già espressa in materia archeologica preventiva; per quanto attiene sia le nuove istanze di autorizzazione

	<p style="text-align: center;">COMUNE DI ACCIANO Provincia di L'Aquila Via Roma n.7 67020 ACCIANO</p> <p style="text-align: center;">BORGO del PARCO SIRENTE-VELINO</p>	<p style="text-align: center;">ROCCAPRETURO BEFFI SUCCIANO SAN LORENZO</p> <p style="text-align: center;">http://www.comune.acciano.aq.it PEC: accianoaq@pec.it</p> <p style="text-align: center;">☎ 0864/799132 ☎ 0864/799400 ☎ 0864/799144 C.F.83003750664</p>
---	---	---

Prot. n. 3050

Al Comune di Castel di Sangro

Responsabile Settore III

Arch. Paolo Di Guglielmo

comune.casteldisangro.aq@pec.comnet-ra.it

Oggetto: CONCESSIONE PER LA PROGETTAZIONE, COSTRUZIONE E GESTIONE DI UNA INFRASTRUTTURA PASSIVA A BANDA ULTRA-LARGA NELLE AREE BIANCHE DEL TERRITORIO DELLA REGIONE ABRUZZO – COMUNE DI ACCIANO

Il sottoscritto Arch. Marco Moca in qualità di Responsabile dell'Ufficio Tecnico del Comune di Acciano interessato dai Lavori in oggetto

TENUTO CONTO

che a seguito delle difficoltà realizzative di alcune infrastrutture e a seguito di soluzioni ottimizzanti alternative trovate in loco, si sono rese necessarie alcune modifiche, pertanto

CHIEDE

Che vengano realizzati i seguenti interventi :

1. In Via Capo San Lorenzo alle coordinate 42°12'22.3"N 13°39'24.5"E collegare lo scavo in trincea pregiato con la nuova tratta di minitrincea (lato six della strada)mediante attraversamento in trincea tradizionale; Prevedere poi, nei pressi delle coordinate 42°12'21.5"N 13°39'22.7"E l'attraversamento in trincea pregiato, la sostituzione della minitrincea con Trincea pregiato tra le coordinate 42°12'21.5"N 13°39'22.7"E e le coordinate 42°12'21.2"N 13°39'21.3"E;
2. In Via Nazionale tra le coordinate 42°12'10.6"N 13°40'02.1"E e le coordinate 42°12'09.8"N 13°40'02.4"E sostituire lo scavo in trincea tradizionale con trincea pregiato;
3. In Via del Forno in Succiano tra le coordinate 42°12'05.7"N 13°40'05.2"E e le coordinate 42°12'04.5"N 13°40'04.8"E sostituire lo scavo in trincea tradizionale con trincea pregiato in selciato;
4. Sulla SR 261 Subequana tra le coordinate 42°12'01.6"N 13°40'07.4"E e le coordinate 42°11'37.3"N 13°40'42.4"E sostituire la Rete Interrata di Illuminazione Pubblica con la Rete Regionale;

5. In Piazza Madonna del Rifugio eliminare lo scavo in trincea pregiato sostituendo il collegamento alla rete mediante scavo in prossimità della scalinata tra le coordinate 42°11'34.9"N 13°40'46.2"E e le coordinate 42°11'35.3"N 13°40'44.4"E; Sostituire tra le coordinate 42°11'35.3"N 13°40'44.4"E e le coordinate 42°11'34.7"N 13°40'43.8"E la trincea tradizionale con la trincea pregiato;
6. In Via Monte Grappa tra le coordinate 42°11'34.0"N 13°40'52.1"E e le coordinate 42°11'33.9"N 13°40'47.9"E verificare il possibile utilizzo della Rete Regionale;
7. In Via Monte Grappa tra le coordinate 42°11'35.3"N 13°40'45.9"E e le coordinate 42°11'33.9"N 13°40'53.0" sostituire la tratta in minitrincea con trincea pregiato;
8. Tra Piazza della Chiesa e Via Principale in corrispondenza delle coordinate 42°11'46.4"N 13°41'49.2"E e delle coordinate 42°11'44.7"N 13°41'50.4"E sostituire la route presente con la Rete Interrata di Illuminazione Pubblica;
9. In Via Principale tra le coordinate 42°11'44.7"N 13°41'50.4"E e le coordinate 42°11'39.9"N 13°41'49.5"E prevedere l'utilizzo delle Rete Ed Interrata al posto delle Rete Aerea di Illuminazione Pubblica;
10. In Via del Castello, a causa dell'inaccessibilità del luogo, occorre spostare il PTA Interrato in corrispondenza delle seguenti coordinate 42°11'48.8"N 13°41'58.2"E e sostituire lo scavo in trincea tradizionale con trincea pregiato;
11. In Via del Rio tra le coordinate 42°10'36.6"N 13°43'03.8"E e le coordinate 42°10'37.9"N 13°43'03.9"E sostituire la Rete Aerea di Illuminazione Pubblica con la minitrincea.

Acciano, li 24/10/2019

Il Responsabile dell'Ufficio Tecnico

Arch. Marco Moca



Da : comune.casteldisangro.aq@pec.comnet-ra.it

A : openfiber@pec.openfiber.it, accianoaq@pec.it, comunedicansano@pec.it, comuneopi@pec.comune.opi.aq.it, postacert@pec.comune.rivisondoli.aq.it, comune.cocullo@pec.it, info@pec.comune.cappadocia.aq.it, comune.carsoli@pec.it, dpb012@pec.regione.abruzzo.it, ufficiotecnico@pec.comune.pescasseroli.aq.it, drg@pec.regione.abruzzo.it, dpc@pec.regione.abruzzo.it, dpe@pec.regione.abruzzo.it, urp@cert.provincia.laquila.it, info.parcoabruzzo@pec.it, parcossirentevelino@pec.sirentevelino.it, aq-garecontr@postacert.stradeanas.it, amministrazione@pec.asdgas.it, coop.citigas@pec.citigas.it, verduccigas@pec.verduccidistribuzione.it, eneldistribuzione@pec.enel.it, dpc022@pec.regione.abruzzo.it, angelocaruso946@gmail.com, comuneopi@pec.comune.opi.aq.it, drg@pec.regione.abruzzo.it, drg006@pec.regione.abruzzo.it, dpc@pec.regione.abruzzo.it, dpc018@pec.regione.abruzzo.it, dpe@pec.regione.abruzzo.it, dpe016@pec.regione.abruzzo.it, mbac-sabap-abr@mailcert.beniculturali.it, anas.abruzzo@postacert.stradeanas.it, tuapec@pec.tuabruzzo.it, amministrazione@pec.asdgas.it, coop.citigas@pec.citigas.it, verduccigas@pec.verduccidistribuzione.it, e-distribuzione@pec.e-distribuzione.it, dpb012@pec.regione.abruzzo.it, istanze.enti.ab.mol@openfiber.it, pasini.marco2@openfiber.it, mattia.rossini@openfiber.it, graziano.gabriele@openfiber.it, marisa.damico@comune.casteldisangro.aq.it, sindaco@comune.casteldisangro.aq.it

Cc :

Data : Wed, 07 Aug 2019 12:51:09 +0200

Oggetto : Invio documenti allegati alla registrazione di protocollo nr. 0011451/2019 [2019/0011451]


> Si inviano per conoscenza i documenti allegati alla registrazione di Protocollo nr 0011451 del 07/08/2019

> Oggetto: INDIZIONE E CONVOCAZIONE CONFERENZA DI SERVIZI DECISORIA SEMPLIFICATA ED ASINCRONA PER I LAVORI FINALIZZATI ALLO SVILUPPO DELLA RETE IN FIBRA OTTICA NEI COMUNI DI ACCIANO, CANSANO, CAPPADOCIA, CARSOLI, CASTEL DI SANGRO (ENTE CAPOFILA), COCULLO, OPI, PESCASSEROLI E RIVISONDOLI. 25/10/2019 ORE 11:00 CASTEL DI SANGRO.

Con riferimento alla conferenza dei servizi, convocata per il giorno 25/10/2019, si esprime parere favorevole **condizionato** all'accoglimento di quanto richiesto da questa Amministrazione con prot. n.3050 del 24/10/2019.

IL RESPONSABILE DELL'UFFICIO TECNICO COMUNALE

Arch. Marco Moca



COMUNE DI CAPPADOCIA
PROVINCIA DI L'AQUILA
Ufficio Tecnico

- 0863-670178 fax 670232 - 67060 - L.go Vittorio Veneto n.31 -
Cod. Fisc. e Part. IVA: 00193110665
e-mail:tecnico@pec.comune.cappadocia.aq.it

Prot. 2743/2747/r
14.10.2019

Spett.OPEN FIBER
Viale Certosa 2-MILANO
openfiber@pec.openfiber.it

OGGETTO: Art. 88 D.Lgs 259/2003- Autorizzazione posa armadi stradali -

IL RESP.LE DELL'UFF.TECNICO

VISTE le richieste della Società OPEN FIBER spa con sede in Milano Viale Certosa n° 2 in data 25/09/2019 Prot. 659124 ed integrazione al Prot. 0018745 intese ad ottenere ai sensi dell'art.88 del D.Lgs 259/03 l'autorizzazione alla posa degli armadi stradali di dimensioni max.110x70x20 ed all'utilizzo di infrastrutture comunali per posa di cavi borchie etc;

VISTA la deliberazione della G.C. N° 26 del 16.03.2019;

VISTI gli elaborati grafici allegati all'istanza;

VISTO il DPR 380/2001;

VISTO il DPR 31/2017 ;

Fatte salve le competenze del Ministero BC. Al quale è stato già richiesto parere in data 08/10/2019;

CONCEDE

Alla OPEN FIBER spa -Viale Certosa n°2-MILANO l'autorizzazione alle esecuzione dei lavori di posa armadi stradali ,utilizzo di infrastrutture comunali per posa di cavi etc e scavi su via pubbliche con le seguenti prescrizioni;

E' fatto obbligo di ripristino delle pavimentazioni stradali divelte con misto cementato e successiva pavimentazione per una larghezza di ml. 1.50 .-

Le stesse se in basoli o porfido devono essere ripristinate come sopra per una larghezza di cm. 60 compreso il massetto sottostante.-

Installare e mantenere idonea segnaletica stradale anche notturna.

Segnalare allo scrivente l'inizio lavori con nominativi imprese e responsabili .-

Concordare con questo ufficio tecnico la diversa posa dell'armadio posto in Verrecchie Via Strada Nuova adiacente antico Mulino ad acqua ,che risulta posto in posizione non consona con l'ambiente circostante.-

IL RESP.LE DELL'UTC
(Geom.Mario Ferrazza)



con sede in Cocullo AQ

**area tecnica**

Piazza Madonna delle Grazie n. 1, 67030 COCULLO AQ
tel. 0864.49117, e.mail: protocollo.cocullo@gmail.com

Open Fiber spa
openfiber@pec.openfiber.it

protocollo uscita		pratica	
n. 2521 prot.	del 14-10-2019	n. 255/256 prot.	del 05-02-2019
pratica	Autorizzazione per opere civili, scavi ed occupazione di suolo pubblico, art.lo 88 bis Dlgs n. 259-03		
oggetto	Opere civili finalizzate allo sviluppo della rete in fibra ottica, banda ultra larga. Posa in opera armadi di permutazione		
ubicazione	SP 60, loc. Casale, loc. Cocullo, via orto magliocco, 67030 Cocullo AQ		

Il responsabile

Viste le richieste del 05-02-2019 n. 255 e n. 256 di prot. con le quale si chiede il rilascio delle autorizzazioni ai sensi dell'art.lo 88 del dlgs n. 259-03 per la realizzazione degli interventi indicati in oggetto;

vista la precedente autorizzazione n. 315 di prot. del 11-02-2019 con la quale è stata autorizzata la posa in opera di infrastrutture per le quali non era necessario acquisire il parere paesistico-ambientale;

vista l'autorizzazione del MIBAC n. 992 del 22-02-2019;

vista l'autorizzazione paesistico-ambientale n. 2286 del 12-09-2019 rilasciata ai sensi della LR n. 02-03;

vista l'autorizzazione dell'amministrazione provinciale n. 22667 del 26-09-2019 rilasciata per l'esecuzione delle opere lungo la SP 60 marsico-sannitica;

visto il Dlgs n. 259-03; vista la L. n. 241-90 e smi; visto il DPR n. 380-01 e smi; visto il Dlgs n. 42-04 e smi;

fatti salvi i diritti di terzi;

autorizza, ai sensi dell'art.lo 88 del Dlgs n. 259-03, l'esecuzione dei lavori in oggetto a condizione che:

Nel corso dei lavori dovranno applicarsi tutte le norme sulla prevenzione degli infortuni sul lavoro.

I diritti dei terzi devono essere salvi, riservati e rispettati in ogni fase dell'esecuzione dei lavori.

In corso d'opera non potranno essere eseguiti lavori non descritti nella richiesta, pena l'applicazione delle sanzioni previste dalle leggi.

Il richiedente, il DL e l'esecutore dei lavori, sono responsabili di ogni inosservanza così delle norme di legge e dei regolamenti comunali, come delle modalità esecutive della presente richiesta, ai sensi dell'art.lo 6 legge 47/85.

Il DL assume la responsabilità dell'istruttoria della pratica, quale esercente di un servizio di pubblica necessità.

Il presente deposito riguarda esclusivamente le opere e gli interventi richiesti, non estende i suoi effetti né comporta alcuna valutazione su altre parti dell'area o immobile, pur se descritte negli elaborati, né costituiscono sanatoria di eventuali abusività edilizie che non risultino specificate espressamente dal richiedente.


Il presente deposito viene effettuato fatti salvi i diritti dei terzi ed è da ritenersi valido sotto la specifica condizione che le dichiarazioni, gli elaborati, corrispondono a verità. In caso contrario esso è da ritenersi nullo e di nessun effetto.

Si deposita la presente SCIA per ogni conseguente effetto, con l'avvertenza che ai sensi della vigente legislazione, è ammesso ricorso nei termini e modalità di legge.

Ai sensi dell'articolo 13 del D.Lgs. n. 196/2003, il trattamento dei dati personali forniti o comunque acquisiti sono finalizzati all'espletamento del presente procedimento, con l'utilizzo di procedure anche informatiche, nei modi e nei limiti necessari per perseguire la predetta finalità. All'interessato sono riconosciuti i diritti di cui all'articolo 7 del D.Lgs. 196/2003, e in particolare il diritto di accedere ai propri dati personali, di chiederne la rettifica, l'aggiornamento e la cancellazione, se incompleti, erronei o raccolti in violazione di legge, nonché di opporsi al trattamento per motivi legittimi. Il titolare del trattamento è il Sindaco del Comune di Cocullo. Il responsabile designato dall'ente cui può rivolgersi per l'esercizio dei diritti è il sottoscritto.

Dalla residenza comunale

Il responsabile del SUAP
Piermassimo Tarullo



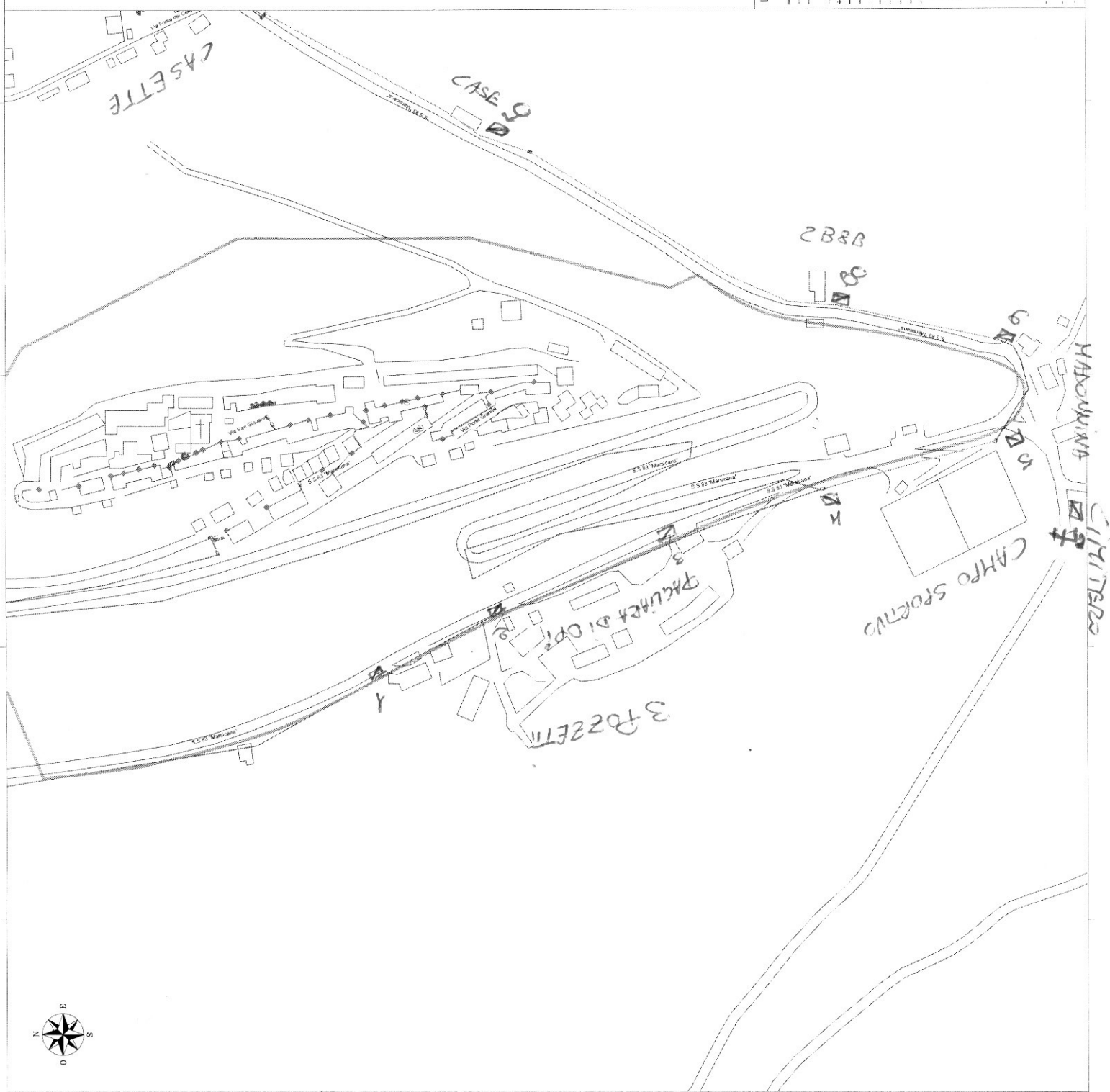


TAVOLA 3

- Legenda Simbologia Infrastrutture:**
- Confine Comunale
 - - - - - Confine centri abitati
 - Trincea Prerogato
 - Trincea Stradale
 - Trincea
 - Mista
 - No Dig
 - Canaletta Vz
 - Rete Interarea ED
 - Rete Aerea ED
 - Rete Interarea Altri Operatori
 - Rete Aerea Altri Operatori
 - Rete Interarea Illuminazione Pubblica
 - Rete Aerea Illuminazione Pubblica
 - Pozzetto 75x40
 - Pozzetto 125x40
 - Pozzetto 125x80
 - ROE Interarea = pozzetto 125x80
 - ROE Aereo
 - CNO = Armadio stradale
 - Giunto Comunale = pozzetto 125x80
 - Pac Pal
 - Centrali Telecom
 - AT
 - Armadio Telecom
 - Nuova Pubblica su area Comunale
 - Nuova Pubblica su area privata
 - Nuova Pubblica
 - Nuova aerea in facciata

INVITALIA
Infrastrutture Italiane SpA

REALIZZAZIONE: POSA IN OPERA E SERVIZIO DI MANUTENZIONE
DI IMPIANTI IN FIBRA OTTICA

open fiber
SISTEMA IN FIBRA OTTICA PER I COMUNI
CANTIERI ED
NOI INTERMUNICIPALITÀ

ITALTEL

ISTANZA DI AUTORIZZAZIONE

PRESENTAZIONE PERMESSI
COMUNE DI OPI

Data di presentazione	
Data di approvazione	
Importo complessivo	€ 1.000
Importo a carico del Comune	
Importo a carico dell'Ente	



TAVOLA A

INVTALIA
Infritel Italia SpA

REALIZZAZIONE, POSA IN OPERA E SERVIZIO DI MANUTENZIONE
DI IMPIANTI IN FIBRA OTTICA

INVTALIA
Infritel Italia SpA
VIA S. MARCO 111 - 00187 ROMA

open fiber
SISTEMI INTEGRATI PER
MULTIMEDIA E TELECOMUNICAZIONI



ISTANZA DI AUTORIZZAZIONE

PRESENTAZIONE PERMESSI
COMUNE DI OPI

PROGETTO	DATA	SCALE	FOGLIO
REVISIONI	DATA	SCALE	FOGLIO
1			
2			
3			
4			
5			
6			
7			
8			
9			
10			
11			
12			
13			
14			
15			
16			
17			
18			
19			
20			

Legenda Simbologia Infrastrutture:

- Confine Comunale
- Confine centri abitati
- Trincea
- Trincea Pregiata
- Trincea Serrata
- Manica
- Manica
- N.O.D.
- Capalletta VZ
- Rete Interrata ED
- Rete Aerea ED
- Rete Interrata Altri Operatori
- Rete Aerea Altri Operatori
- Rete Interrata Illuminazione Pubblica
- Rete Aerea Illuminazione Pubblica
- Pozzetto 75x40
- Pozzetto 45x45
- Pozzetto 125x60
- C.C. Interrato = pozzetto 125x60
- C.C. Aerea
- CNO = Armadio stradale
- Giunto Comunale = pozzetto 125x80
- Pac. Pal
- Centrali Telecom
- BTS
- Armadio Telecom
- Nuova Palfica su area Comunale
- Nuova Palfica su area privata
- Nuova Palfica
- Nuova aerea in fasciata



TAVOLA 6

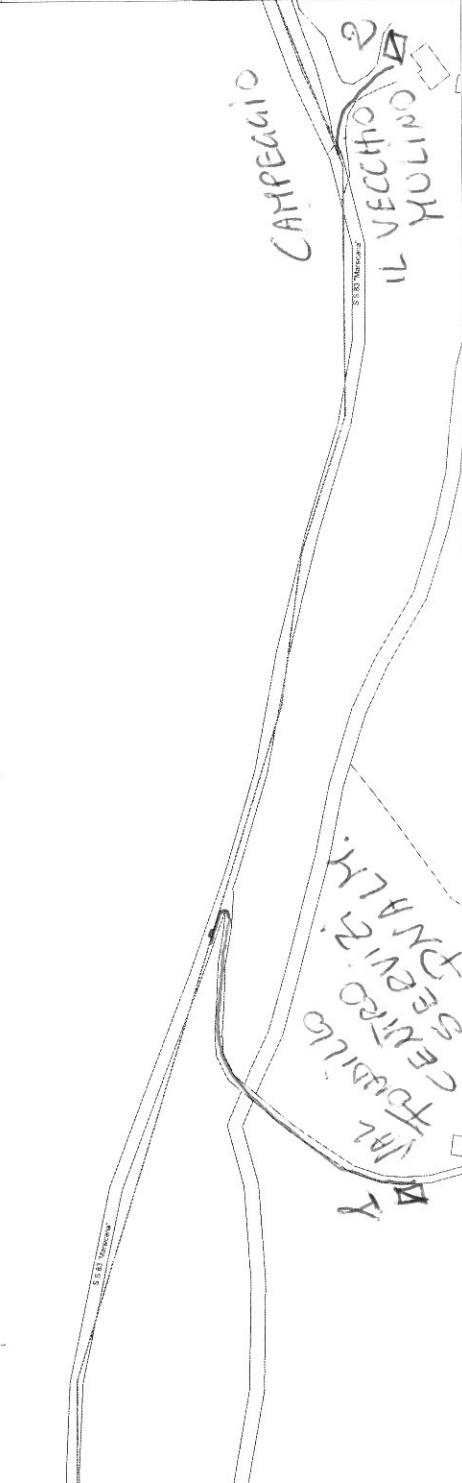
INVTALIA
INFRASTRUTTURE ITALIA SPA

REALIZZAZIONE, POSA IN OPERA E SERVIZIO DI MANUTENZIONE
DI IMPIANTI IN FIBRA OTTICA

open fiber
INFRASTRUTTURE E SERVIZI OTTICI
S.p.A. - VIALE ELETTRONICA 10 - 00144 ROMA

ISTANZA DI AUTORIZZAZIONE	
TIPO	SP
DATA	
STATO	
VALORE	1,0000
NUMERO	
AREA	
PROVINCIA	
REGIONE	
SECTORE	
COMUNALE	

- Legenda Simbologia Infrastrutture:**
- Confine Comunale
 - Confine centri abitati
 - Trincea Piegato
 - Trincea Serrato
 - Muro ES
 - No Dig
 - Canaletta VIZ
 - Rete Interrata ED
 - Rete Interrata Atri Operatori
 - Rete Interrata Illuminazione Pubblica
 - Rete Aerea Illuminazione Pubblica
 - Rete Aerea Illuminazione Pubblica
 - Pozzetto 70x40
 - Pozzetto 40x40
 - Pozzetto 30x60
 - POE Interrato = pozzetto 125x80
 - ROE Aereo
 - CNO = Armadio stradale
 - Giunto Comunale = pozzetto 125x80
 - Pac Pal
 - Centrali Telecom
 - BTS
 - Armadio Telecom
 - Nuova Pubblica ex area Comunale
 - Nuova Pubblica
 - Nuova aerea in facciata



FABRILLO
SERVIZI
FABRILLO

CAMPEGGIO
IL VECCHIO
YULINO

- VIA FONTE DEI CEMENTI
- 1) INCROCIO VIA SPINETI
 - 2) CAMPEGGIO LE FOCI
 - 3) CASE SPARSE
 - 4) VIA MONTE MELONE
 - 5) MASSERIA DI OPI

TAVOLA NON INDIVIDUATA



Legenda Simbologia Infrastrutture:

- Confine Comunale
- Confine contri abitati
- Trincea
- Trincea Pregiata
- Trincea Steriata
- Minitrincea
- No Dig
- Canale a Voz
- Rete Interata ED
- Rete Aerea ED
- Rete Interata Altri Operatori
- Rete Aerea Altri Operatori
- Rete Interata Illuminazione Pubblica
- Rete Aerea Illuminazione Pubblica
- Pozzetto 76x40
- POZ. Interato = pozzetto 125x80
- Pozzetto 45x45
- POZ. Interato = pozzetto 125x80
- CUG - Arco stradale
- Giunto Comunale = pozzetto 125x80
- Pac. Pal
- Centrali Telecom
- BTS
- Armadio Telecom
- Nuova Pubblica su area Comunale
- Nuova Pubblica su area in subordine
- Nuova Pubblica
- Nuova area in facciata

INVITALIA
Infritel Italia SpA

REALIZZAZIONE, POSA IN OPERA E SERVIZIO DI MANUTENZIONE
DI IMPIANTI IN FIBRA OTTICA

COMITENTE
INVITALIA
Infritel Italia SpA
Via S. Maria, 11 - 00187 ROMA

APPLICAZIONE
open fiber
DIRETTORELLI, LUCIONI & OPERATIONS
Via S. Maria, 11 - 00187 ROMA

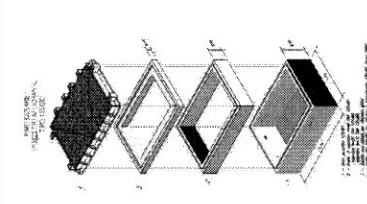
PRESENTAZIONE PERMESSI
COMUNE DI OPI

ISTANZA DI AUTORIZZAZIONE

PRESENTAZIONE PERMESSI
COMUNE DI OPI


DATA: 11/05/2011
FOLIO: 11/05/2011
MISURA: 11/05/2011
AUT.:

VIA FONTE DEI CEMENTI



ARMADIO OF

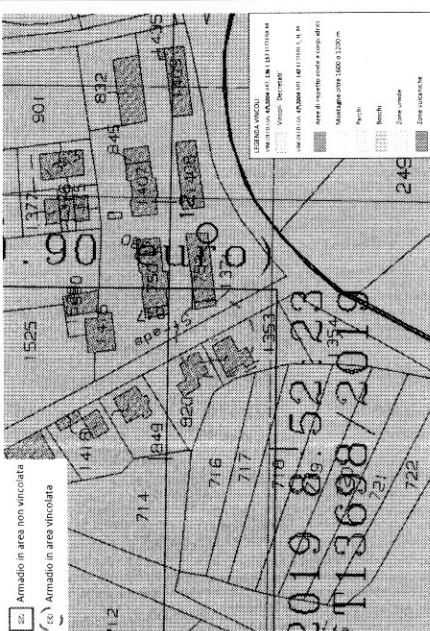
SCALA 1/10



SCALA 1/500


ARMADIO in area non vincolata
ARMADIO in area vincolata

CNO 02 - FOTO A
CNO 02 - FOTO B




SCALA 1/1000

Riferimento cartografico
nota si confrontare in legenda sotto i vincoli relativi agli art. 136 e 142 del D.Lgs. 462/2004




VIA FONTE DEI CEMENTI - FOTO A

FOTONISERIMENTO - FOTO A
camuffamento armadi





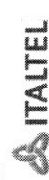
VIA FONTE DEI CEMENTI - FOTO B

FOTONISERIMENTO - FOTO B
camuffamento armadi



VIA FONTE DEI CEMENTI - FOTO B

FOTONISERIMENTO - FOTO B
camuffamento armadi

 INVITALIA Infratec Italia SpA	
REALIZZAZIONE, POSA IN OPERA E SERVIZIO DI MANUTENZIONE DI IMPIANTI IN FIBRA OTTICA	
COMMITENTE INVITALIA Infratec Italia SpA VIALE ARMANDO 201 - 00144 - ROMA	
APPALTATORE  open fiber DIRETTORE GENERALE OPERATIONS CLAUDIO CADU FIG. STEFANO PAGOI	
PROGETTISTA  ITALTEL	
ISTANZA DI AUTORIZZAZIONE	
PLANIMETRIA ARMADI COMUNE DI OPI	
DATA: 14/07/2019 SCALA: 1/1000 NOME FILE: 13	DATA: 14/07/2019 SCALA: 1/1000 NOME FILE: 13
CNO 02 DP-PA-PARAGRAFICA	



COMUNE DI OPI

Via San Giovanni, 50 – 67030 Opi (AQ)

Tel 0863 910606 Fax 0863 916078



Cod. Fisc. 00181620667

del 16/08/2019

Prot. _____

Al Comune Capofila Rete Fibra Ottica
Castel di Sangro (AQ)Alla Cortese Attenzione del Responsabile Tecnico e RUP
paolo.digueglielmo@comune.casteldisangro.aq.it

Oggetto: Richieste di integrazioni del Comune di Opi (AQ)

A seguito della conferenza di servizio decisoria semplificata ed asincrona per i “lavori finalizzati allo sviluppo delle rete in fibra ottica nel Comune di Opi” il sottoscritto Bernardino Paglia nella sua qualità di Sindaco richiede una integrazione al progetto circa il numero di pozzetti di derivazione di linea di fibra ottica in alcuni punti al di fuori del centro storico, in quanto non previsti.

A tale scopo indico i punti dove posizionare i pozzetti per allaccio fibra ai fabbricati adiacenti all'area allegando la rispettiva tavola:

- TAVOLA 3
 1. ZONA PAGLIARA DI OPI INIZIO FABBRICATI
 2. ZONA PAGLIARA DI OPI CENTRO FABBRICATI
 3. ZONA PAGLIARA DI OPI FINE FABBRICATI
 4. ZONA CAMPO SPOSTIVO VICINO PESA PUBBLICA
 5. ZONA MADONNINA SCHIERA RISTORANTE LA MADONNINA
 6. ZONA MADONNINA SCHIERA RISTORANTE LA VECCHIA LOCANDA
 7. ZONA CIMITERO INGRESSO STRADA
 8. ZONA B & B SS. 83 MARSICANA
 9. ZONA CASE SS 83 MARSICANA
- TAVOLA 4
 1. SS. 83 MARSICANA FINE ZONA CASETTE DI OPI
 2. SS. 83 MARSICANA INIZIO CASE A SCHIERA
 3. SS. 83 MARSICANA FINE CASE A SCHIERA
 4. SS. 83 MARSICANA ALBERGO HOTEL DU PARK
 5. SS. 83 MARSICANA CURVA CASE SPARSE
 6. SS. 83 MARSICANA DEPURATORE DI OPI
- TAVOLA 6
 1. SS. 83 MARSICANA INGRESSO VAL FONDILLO FABBRICATI CENTRO SERVIZI DEL PARCO NAZIONALE D'ABRUZZO, LAZIO E MOLISE
 2. SS. 83 MARSICANA “CAMPEGGIO IL VECCHIO MULINO”
- TAVOLA NON PREVISTA VIA FONTE DEI CEMENTI
 1. VIA FONTE DEI CEMENTI INCROCIO VIA SPINETI
 2. VIA FONTE DEI CEMENTI CAMPEGGIO LE FOCI
 3. VIA FONTE DEI CEMENTI CASE SPARSE
 4. VIA FONTE DEI CEMENTI INCROCIO VIA MONTE MELONE
 5. VIA FONTE DEI CEMENTI MASSERIA DI OPI

Per ogni eventuale richiesta contattare il Sindaco info@comune.opi.aq.it tel. 0863/910606 cell. 334.9633949. Distinti saluti.



Il Sindaco
(Bernardino Paglia)



COMUNE DI PESCASSEROLI - PROVINCIA DI L'AQUILA

Servizio Territorio ed Ambiente

COPIA DETERMINAZIONE DEL RESPONSABILE DEL SERVIZIO

N. 77/442	Oggetto: Autorizzazione ai sensi dell'art. 88 del D.Lgs n. 259 del 01.08.2003 e ss.mm.ii. recante il "Codice delle Comunicazioni Elettroniche" per la realizzazione di opere civili finalizzate allo sviluppo della rete in fibra ottica nel Comune di Pescasseroli (AQ) Ditta OPEN FIBER SpA. CIG n.
Data 02-10-2019	

L'anno **duemiladiciannove** il giorno **due** del mese di **ottobre** nella sede Municipale

IL RESPONSABILE
Servizio Territorio ed Ambiente

PREMESSO che:

- l'Ente Regione ha siglato con il MiSE un Accordi di programma per lo sviluppo della banda Ultralarga concernente l'attuazione del "Piano Digitale della banda Ultralarga";
- successivamente sono state stipulate le Convenzioni Operative per lo sviluppo della banda Ultralarga nel territorio regionale a valere sulle risorse del POR FESR 2014-2020 e del PSR-FEARS 2014-2020;

VISTO che il Comune di Pescasseroli (AQ) è ricompreso tra i Comuni interessati dalla realizzazione dell'opera pubblica di che trattasi;

DATO ATTO che è di tutta evidenza la rilevanza ed i vantaggi che la realizzazione di detto progetto ha per il Comune di Pescasseroli (AQ) nonché la necessità di adoperarsi bene e celermente affinché il procedimento di concretizzazione del programma sia attivato;

VISTO che è indispensabile che il Comune di Pescasseroli (AQ) favoriscano la realizzazione delle opere ed attuino soluzioni a basso impatto ambientale per economizzare l'intervento;

DATO ATTO che la Società INFRATEL ITALIA SpA, con sede legale in Roma, Via Calabria, 46, soggetto attuatore del progetto per conto del ministero allo Sviluppo economico, ha aggiudicato la gara di appalto per la realizzazione, la gestione e la manutenzione della rete a banda Ultralarga sul territorio della Regione Abruzzo alla Società OPEN FIBER;

VISTO che a tale scopo, è indispensabile che tra l'Amministrazione Comunale di Pescasseroli (AQ) e la Società INFRATEL ITALIA SpA, venga siglata una convenzione per definire le modalità di reciproca interazione per la realizzazione della rete a Banda Ultralarga;

CONSIDERATO che il testo dell'atto convenzionale ha per oggetto la individuazione della tipologia e le modalità di esecuzione delle opere, in fase di costruzione, manutenzione e spostamento delle relative infrastrutture, anche allo scopo di tutelare, nel contempo, il demanio stradale e la sicurezza della circolazione;

VISTA la nota del Presidente della Regione Abruzzo, Dott. Luciano D'Alfonso, Prot. n. RA/125558/17/UDC del 11.05.2017, acquisita agli atti comunali in data 12.05.2017 al prot. n. 2612, con la quale si comunica al Sindaco del Comune di Pescasseroli (AQ) quanto narrato in premessa con allegata la Convenzione in parola con l'invito di procedere alla firma elettronica della stessa entro e non oltre la data del 31 maggio 2017 in modo da poter attivare la I° fase della realizzazione dell'intervento di che trattasi;

VISTA la Convenzione fra il Comune di Pescasseroli (AQ) e INFRATEL ITALIA SpA per la realizzazione di reti in fibra ottica per la Banda Ultralarga;

VERIFICATO il contenuto della succitata convenzione ampiamente descritto;

RICHIAMATA la Deliberazione C.C. n. 21 del 19.05.2017, esecutiva con la quale si provvedeva ad approvare la Convenzione fra il Comune di Pescasseroli (AQ) e INFRATEL ITALIA SpA per la realizzazione di reti in fibra ottica per la Banda Ultralarga;

VISTA la richiesta presentata dalla Ditta OPEN FIBER SpA, con sede legale in Milano, Viale Certosa, 2, in data 27.11.2017, acquisita agli atti comunali in data 29.11.2017 al prot. n. 6785, intesa ad ottenere l'autorizzazione ai sensi dell'art. 88 del D.Lgs n. 259 del 01.08.2003 e ss.mm.ii. recante il "Codice delle Comunicazioni Elettroniche" per la realizzazione di opere civili finalizzate allo sviluppo della rete in fibra ottica nel Comune di Pescasseroli (AQ);

VISTA la richiesta presentata dalla Ditta OPEN FIBER SpA, con sede legale in Milano, Viale Certosa, 2, in data 04.10.2018, acquisita agli atti comunali in data 25.10.2018 al prot. n. 6609, in sostituzione della su richiamata richiesta del 27.11.2017, intesa ad ottenere l'autorizzazione ai sensi dell'art. 88 del D.Lgs n. 259 del 01.08.2003 e ss.mm.ii. recante il "Codice delle Comunicazioni Elettroniche" per la realizzazione di opere civili finalizzate allo sviluppo della rete in fibra ottica nel Comune di Pescasseroli (AQ);

RILEVATO che la Ditta OPEN FIBER SpA è titolare della concessione di progettazione, costruzione, manutenzione e gestione di una infrastruttura passiva a banda ultra-larga nelle aree bianche delle Regioni Abruzzo e Molise, Emilia Romagna, Lombardia, Toscana, Veneto, come da contratto di concessione stipulato con INFRATEL ITALIA SpA nel mese di Giugno 2017, nonché della ulteriore Concessione affidata nelle aree bianche delle Regioni Piemonte, Valle d'Aosta, Liguria, Friuli Venezia Giulia, Provincia aut. Di Trento, Marche, Umbria, Lazio,

Campania, Basilicata, Sicilia, a seguito di contratto di concessione stipulato con INFRATEL ITALIA SpA nel mese di Novembre 2017;

PRECISATO che l'attuazione di tale intervento è finanziata dallo Stato e dalla stessa Regione Abruzzo tramite fondi FSC, POR FESR 2014/20 e PSR FEAR 2014/20 e la rete a banda ultra larga realizzata rimarrà di proprietà pubblica;

VISTA gli atti tecnici presentati in sede in pre-conferenza dei servizi finalizzata all'ottenimento di pareri e nulla osta per la realizzazione dei lavori finalizzati allo sviluppo della rete in fibra ottica in data 31.07.2019;

RILEVATO che la richiesta di autorizzazione riguarda la realizzazione, in trincea ed in linea aerea di linea in fibre ottiche oltre alla posa in opera di pozzetti di derivazione/ispezione;

RICHIAMATO l'art. 7 del DPR n. 380/2001 e ss.mm.ii. il quale dispone che *"...omissis...1. Non si applicano le disposizioni del presente titolo per: a) opere e interventi pubblici che richiedano per la loro realizzazione l'azione integrata e coordinata di una pluralità di amministrazioni pubbliche allorché l'accordo delle predette amministrazioni, raggiunto con l'assenso del comune interessato, sia pubblicato ai sensi dell'[articolo 34, comma 4, del decreto legislativo 18 agosto 2000, n. 267](#); b) opere pubbliche, da eseguirsi da amministrazioni statali o comunque insistenti su aree del demanio statale e opere pubbliche di interesse statale, da realizzarsi dagli enti istituzionalmente competenti, ovvero da concessionari di servizi pubblici, previo accertamento di conformità con le prescrizioni urbanistiche ed edilizie ai sensi del d.P.R. 18 aprile 1994, n. 383, e successive modificazioni; c) opere pubbliche dei comuni deliberate dal consiglio comunale, ovvero dalla giunta comunale, assistite dalla validazione del progetto, ai sensi dell'[art. 47 del d.P.R. 21 dicembre 1999, n. 554...omissis...](#)";*

CONSIDERATO che:

- i lavori di che trattasi, interessanti le infrastrutture per le telecomunicazioni, sono da considerarsi opere pubbliche nonché opere di urbanizzazione primaria;
- l'art. 86, comma 3, del codice delle comunicazioni elettroniche, approvato con D.Lgs n. 259 del 01 agosto 2003, stabilendo che le infrastrutture di reti pubbliche di comunicazioni sono assimilate ad ogni effetto alle opere di urbanizzazione primaria, postula la compatibilità delle stesse con qualsiasi destinazione urbanistica (cfr. TAR Umbria, Perugia, sez. I, n. 67 del 01 marzo 2012);
- l'assimilazione, per effetto dell'art. 86 del D.lgs n. 259 del 01 agosto 2003, delle infrastrutture di reti pubbliche di telecomunicazione alle opere di urbanizzazione primaria, implica che le stesse debbano collegarsi ed essere poste al servizio dell'insediamento abitativo e non essere dallo stesso avulse (cfr. Consiglio di Stato, sez. VI, n. 7588 del 20 ottobre 2010);
- l'art. 93 del D.Lgs n. 259/2003 prevede che nessun onere finanziario, reale e nessun contributo possa essere imposto per la realizzazione delle opere

previste dal Codice delle comunicazioni elettroniche, salve la TOSAP o il COSAP, e dunque preclude alla P.A. di subordinare il rilascio delle autorizzazioni al pagamento di qualsivoglia importo;

- nulla osta alla realizzazione di dette opere infrastrutturali;

VISTO il parere favorevole del Ministero per i beni e le attività culturali, Direzione Generale Archeologia Belle Arti e paesaggio, Soprintendenza Archeologia Belle Arti e Paesaggio dell'Abruzzo Prot. nn. 16886/2018 e 0018679 del 07.12.2018, acquisito agli atti comunali in data 18.12.2018 alla nota n. 7700;

VISTA l'Autorizzazione ai soli fini idraulici della Regione Abruzzo, Giunta Regionale, Dipartimento Infrastruttura, Trasporti, Mobilità, Reti e Logistica, DPE016 Servizio Genio Civile Regionale – L'Aquila, Ufficio Gestione Invasi e Sbarramenti Regionali e Assetto Demanio Idraulico Prot. n. 0347319/18 del 11.12.2018, acquisita agli atti comunali in data 28.01.2019 alla nota n. 552;

VISTO il Nulla Osta dell'Alto Sangro Distribuzione GZLS srl Prot. n. ASD048RErd del 13.12.2018, acquisito agli atti comunali in data 28.01.2019 alla nota n. 552;

VISTO il Nulla Osta dell'Ente Autonomo Parco Nazionale Abruzzo Lazio e Molise Prot. 0008501/18 del 21.12.2018 acquisito agli atti comunali in data 27.12.2018 alla nota n. 7889;

VISTO il parere favorevole del Ministero per i Beni e le Attività culturali, Direzione Generale Archeologia, Belle Arti e Paesaggio, Soprintendenza Archeologia, Belle Arti e Paesaggio dell'Abruzzo Prot. n. 4292 del 22.03.2019, acquisito agli atti comunali in data 27.05.2019 alla nota n. 3490;

VISTA l'autorizzazione della Regione Abruzzo, Dipartimento Turismo, Cultura e Paesaggio DPH, Servizio Governo del Territorio Beni Ambientali, Aree Protette e paesaggio Prot. n. RA 100533/19 del 01.04.2019, acquisita agli atti comunali in data 27.05.2019 alla nota n. 3490;

VISTA l'autorizzazione ai soli fini idraulici della Provincia di L'Aquila, Settore Territorio e Urbanistica, Ufficio Protezione Civile e Gestione del Territorio prot. n. 21694 del 16.09.2019, acquisito agli atti comunali in data 17.09.2019 alla nota n. 6118;

VISTO il Nulla Osta Tecnico dell'ANAS SpA Prot. n. CDG.AC CABR. 0519991 del 16.09.2019, acquisito agli atti comunali in data 17.09.2019 alla nota n. 6140;

DATO ATTO che sul presente provvedimento non è necessario il parere di regolarità contabile non producendo lo stesso riflessi di carattere finanziario;

RITENUTO che l'istruttoria preordinata all'emanazione del presente provvedimento dirigenziale consente di attestare la regolarità e la correttezza di quest'ultimo ai sensi e per gli effetti di quanto dispone l'art.147 bis del D.Lgs n. 267/2000;

VISTO il D.Lgs n. 33 del 14.03.2013 “Riordino della disciplina riguardante gli obblighi di pubblicità, trasparenza e diffusione di informazioni da parte delle pubbliche amministrazioni”;

DATO ATTO che sul sito istituzionale internet dell’Ente saranno adempiuti gli obblighi di pubblicazione inerente il presente provvedimento dirigenziale;

VISTE le disposizioni legislative di cui al Codice delle comunicazioni elettroniche, approvato con D.Lgs n. 259 del 01 Agosto 2003;

VISTO il D.Lgs n. 285 del 30.04.1992 e ss.mm.ii.;

VISTO il DPR n. 495 del 16.12.1992 e ss.mm.ii.;

VISTO il D.Lgs n. 267 del 18.08.2000 TESTO UNICO;

DETERMINA

DI RENDERE la narrativa che precede parte integrante del presente dispositivo;

DI PRENDERE ATTO di:

- parere favorevole del Ministero per i beni e le attività culturali, Direzione Generale Archeologia Belle Arti e paesaggio, Soprintendenza Archeologia Belle Arti e Paesaggio dell’Abruzzo Prot. nn. 16886/2018 e 0018679 del 07.12.2018, acquisito agli atti comunali in data 18.12.2018 alla nota n. 7700;
- Autorizzazione ai soli fini idraulici della Regione Abruzzo, Giunta Regionale, Dipartimento Infrastruttura, Trasporti, Mobilità, Reti e Logistica, DPE016 Servizio Genio Civile Regionale – L’Aquila, Ufficio Gestione Invasi e Sbarramenti Regionali e Assetto Demanio Idraulico Prot. n. 0347319/18 del 11.12.2018, acquisita agli atti comunali in data 28.01.2019 alla nota n. 552;
- Nulla Osta dell’Alto Sangro Distribuzione GZLS srl Prot. n. ASD048RErd del 13.12.2018, acquisito agli atti comunali in data 28.01.2019 alla nota n. 552;
- Nulla Osta dell’Ente Autonomo Parco Nazionale Abruzzo Lazio e Molise Prot. 0008501/18 del 21.12.2018 acquisito agli atti comunali in data 27.12.2018 alla nota n. 7889;
- parere favorevole del Ministero per i Beni e le Attività culturali, Direzione Generale Archeologia, Belle Arti e Paesaggio, Soprintendenza Archeologia, Belle Arti e Paesaggio dell’Abruzzo Prot. n. 4292 del 22.03.2019, acquisito agli atti comunali in data 27.05.2019 alla nota n. 3490;
- Autorizzazione della Regione Abruzzo, Dipartimento Turismo, Cultura e Paesaggio DPH, Servizio Governo del Territorio Beni Ambientali, Aree Protette e paesaggio Prot. n. RA 100533/19 del 01.04.2019, acquisita agli atti comunali in data 27.05.2019 alla nota n. 3490;
- Autorizzazione ai soli fini idraulici della Provincia di L’Aquila, Settore Territorio e Urbanistica, Ufficio Protezione Civile e Gestione del Territorio prot. n. 21694 del 16.09.2019, acquisito agli atti comunali in data 17.09.2019 alla nota n. 6118;
- Nulla Osta Tecnico dell’ANAS SpA Prot. n. CDG.AC CABR. 0519991 del 16.09.2019, acquisito agli atti comunali in data 17.09.2019 alla nota n. 6140;

DI AUTORIZZARE la Ditta OPEN FIBER SpA, con sede legale in Milano, Viale Certosa, 2, alla realizzazione di opere civili finalizzate allo sviluppo della rete in fibra ottica nel Comune di Pescasseroli (AQ) ai sensi dell'art. 88 del D.Lgs n. 259 del 01.08.2003 e ss.mm.ii. recante il "Codice delle Comunicazioni Elettroniche" secondo gli atti tecnici presentati in sede in pre-conferenza dei servizi finalizzata all'ottenimento di pareri e nulla osta per la realizzazione dei lavori finalizzati allo sviluppo della rete in fibra ottica in data 31.07.2019, fatti salvi i diritti e gli interessi dei terzi, sotto osservanza delle vigenti disposizioni di Leggi e Regolamenti in materia, secondo le migliori norme della tecnica e nel rispetto delle seguenti prescrizioni:

- siano salvi i diritti di terzi: qualunque molestia, danno o sinistro ai terzi, in dipendenza dell'esecuzione dei lavori autorizzati con il presente provvedimento dirigenziale, dovrà intendersi a completo ed esclusivo carico della Ditta interessata, sia in linea civile che penale, lasciando sollevata ed indenne l'Amministrazione Comunale;
- prima dell'esecuzione dei lavori sia provveduto a contattare personale dell'Ente per la definizione della delimitazione e della segnalazione del cantiere;
- il cantiere venga opportunamente segnalato secondo le disposizioni del vigente Nuovo Codice della Strada, approvato con D.Lgs n. 285 del 30.04.1992 e ss.mm.ii. e relativo regolamento di Esecuzione e di Attuazione emanato con DPR n. 495 del 16.12.1992 e ss.mm.ii.;
- il materiale di scavo dovrà essere opportunamente allontanato in discariche autorizzate ed il riempimento dello scavo dovrà essere eseguito con misto naturale di fiume asciutto;
- la pavimentazione stradale dovrà essere ripristinata a perfetta regola d'arte e secondo le consolidate tecniche di lavorazione; il ripristino definitivo della pavimentazione stradale dovrà essere eseguito, ad assestamento avvenuto, con il ripristino della pavimentazione originariamente rimossa; qualora non sia possibile, la pavimentazione dovrà essere ripristinata con materiali identici a quelli rimossi;
- i funzionari e/o agenti comunali, previo riconoscimento, dovranno avere libero accesso sui cantieri e potranno controllare l'autorizzazione di costruzione ed ogni altro documento ad essa relativo;
- il proprietario, il committente, l'assuntore dei lavori ed il direttore dei medesimi sono responsabili di ogni eventuale inosservanza delle norme generali di leggi e di regolamenti comunali, come di quelle fissate nel presente provvedimento dirigenziale autorizzativo;
- il Comune di riserva la riscossione delle tasse speciali e degli eventuali canoni, precari, ecc. che risultassero applicabili ad opere ultimate a tenore dei relativi regolamenti;
- di stabilire che il mancato rispetto delle prescrizioni di cui sopra comporta la nullità del presente provvedimento dirigenziale autorizzativo con l'applicazione delle conseguenti sanzioni amministrative di leggi e regolamenti applicabili in materia;
- il presente atto dovrà essere obbligatoriamente tenuto sul luogo dei lavori onde esibirlo ad ogni richiesta da parte del personale autorizzato di cui all'art. 12 del D.Lgs n. 285 del 30.04.1992 e ss.mm.ii. preposto al controllo; per la sua mancata presentazione, saranno applicate le sanzioni previste dall'art. 27, commi 11 e 12, del precitato citato;
- la presente autorizzazione non esonera la ditta richiedente dall'acquisizione di

- eventuali ed ulteriori autorizzazioni e nulla-osta necessari;
- in sede di esecuzione, se le normative vigenti in materia lo consentono, dovranno essere recepite eventuali osservazioni trasmesse e/o comunicate dal Comune di Pescasseroli (AQ);

DI ACCERTARE, ai fini del controllo preventivo di regolarità amministrativa-contabile di cui all'art. 147-bis, comma 1 del D.Lgs n. 267/2000, la regolarità tecnica del presente provvedimento in ordine alla regolarità, legittimità e correttezza dell'azione amministrativa, il cui parere favorevole è reso unitamente alla sottoscrizione del presente provvedimento da parte del Responsabile del Servizio di competenza;

DI DARE ATTO che sul presente provvedimento non è necessario il parere di regolarità contabile non producendo lo stesso riflessi di carattere finanziario;

DI DARE ATTO, quindi, ai sensi e per gli effetti di quanto disposto dall'art. 147-bis del D.Lgs n. 267/2000 e ss.mm.ii., il presente provvedimento, non sarà sottoposto al controllo contabile da parte del Responsabile del Servizio Finanziario, e quindi non da rendersi mediante apposizione del visto di regolarità contabile e di copertura finanziaria;

DI DARE ATTO che ai sensi del D.Lgs n. 33 del 14.03.2013 "Riordino della disciplina riguardante gli obblighi di pubblicità, trasparenza e diffusione di informazioni da parte delle pubbliche amministrazioni", sul sito istituzionale internet dell'Ente saranno adempiuti gli obblighi di pubblicazione inerente il presente provvedimento dirigenziale.

Visto: parere di Regolarita' tecnica	Il Responsabile del Servizio F.to Geom. Massimiliano Mazzulli
--	--

N. Pubbl. 802

PUBBLICAZIONE

La presente determinazione è stata pubblicata, in data odierna, per rimanervi per 15 giorni consecutivi nel sito web istituzionale di questo Comune accessibile al pubblico (*art. 32, comma 1, della legge 18 giugno 2009, n. 69*).

Pescasseroli, lì 02-10-2019

Il Responsabile Albo
F.to (Geom. Massimiliano Mazzulli)

Per copia conforme all'originale.

Pescasseroli, lì 02-10-2019

**Il Responsabile Albo
(Geom. Massimiliano Mazzulli)**

Firma sostituita da indicazione a mezzo stampa ai sensi dell'art. 3 – comma 2 – del D.Lgs. n°
39/1993



SAG SP LC/ABR

Spett.le Open Fiber SpA
PEC: openfiber@pec.openfiber.it

p.c. Comune di Pescasseroli
PEC: posta@pec.comune.pescasseroli.aq.it

Responsabile Supporto Tecnico

Centro di Manutenzione A

Sorvegliante della
S.S. 83 km 42+690

Oggetto: Nulla Osta Tecnico posa fibra ottica dal km 42+690 al km 43+803 della S.S. 83, nel Comune di Pescasseroli.

P R E M E S S O

Che codesta Società, ha prodotto istanza all'Area Compartimentale Abruzzo, con sede in L'Aquila, per la posa di fibra ottica lungo la S.S. 83 dal km 42+690 al km 43+803, pratica 524316 - 7000000235993.

F E R M O R E S T A N D O

che la competenza al rilascio dell'autorizzazione è del Comune di Pescasseroli questa Area Compartimentale rilascia, ai sensi dell'art. 26, 3° comma, del Codice della Strada (D.Lgs. 30/4/1992 n. 285) il NULLA OSTA TECNICO alle seguenti condizioni:

- Il fiancheggiamento dal km 42+690 al km 43+803 lungo il lato destro della S.S. 83 e gli attraversamenti trasversali sotterranei ai km.tri 42+820, 43+133 e diagonale dal km 43+734 al km43+741, dovranno essere eseguiti su banchina /marciapiede mediante tecnologia no dig, allo scopo di non manomettere la sede stradale.
- L'ubicazione delle camerette e dei pozzetti nella carreggiata stradale è consentita quando gli spazi ristretti e la presenza in loco di altri servizi e/o fabbricati non permettono la predetta ubicazione sotto le banchine od i marciapiedi ed inoltre in particolari condizioni quali terreni montagnosi, rocciosi e paludosi.
- La costruzione di camerette o pozzetti lungo il tracciato degli impianti, non dovrà in alcun modo alterare la sagoma della sede stradale e delle sue pertinenze;

Coordinamento Territoriale Adriatica
Area Compartimentale Abruzzo
Via dei Piccolomini, 5 - 67100 L'Aquila T [+39] 0862 305001 - F [+39] 0862 305260
Pec anas.abruzzo@postacert.stradeanas.it - www.stradeanas.it

Anas S.p.A. - Gruppo Ferrovie dello Stato Italiane
Società con socio unico soggetta all'attività di direzione e coordinamento di Ferrovie dello Stato Italiane S.p.A.
e concessionaria ai sensi del D.L. 138/2002 (convertito con L. 178/2002)
Sede Legale: Via Monzambano, 10 - 00185 Roma T [+39] 06 44461 - F [+39] 06 4456224
Pec anas@postacert.stradeanas.it
Cap. Soc. Euro 2.269.892.000,00 Iscr. R.E.A. 1024951 P.IVA 02133691003 C.F. 80208450587



- Dette opere dovranno essere realizzate in modo che i chiusini delle camerette e dei pozzetti che le stesse camerette e pozzetti, nei tratti di strada ricadenti fuori dai centri abitati, siano ubicati esternamente al piano viabile, al fine di non pregiudicare i lavori di manutenzione ordinaria e straordinaria della pavimentazione stradale e di garantirne maggiormente la fluidità e la sicurezza della circolazione veicolare in caso di apertura degli stessi per interventi da parte della Società Concessionaria.

TUTTI I POZZETTI DOVRANNO ESSERE POSTI AL DI FUORI DEL PIANO VIABILE, SENZA MANOMETTERLO IN ALCUN MODO.

È fatto obbligo di ripristinare tutta la segnaletica orizzontale e verticale eventualmente manomessa nonché di riparare a perfetta regola d'arte gli altri eventuali danni alle pertinenze stradali verificatesi in dipendenza dei lavori autorizzati. Non dovrà essere arrecato per nessun motivo ingombro alla sede stradale o alle sue pertinenze con materiale di qualsiasi genere.

La Società o chi per essa eseguirà i lavori dovrà ottemperare alle prescrizioni previste dal vigente Codice della Strada e relativo regolamento di attuazione nonché a tutte le altre prescrizioni previste per l'esecuzione dei lavori autorizzati.

Prima dell'inizio dei lavori la Società dovrà comunicare all'Area Compartimentale Abruzzo di L'Aquila a stretto giro di posta, il nominativo dell'Impresa esecutrice dei lavori, sua Sede legale ed il periodo presunto di inizio e fine lavoro.

Successivamente l'Impresa esecutrice dei lavori dovrà rimettere al competente Centro di Manutenzione il progetto della segnaletica di cantiere che sarà messa in opera, il quale dovrà essere conforme a quanto previsto dagli artt. 30-43 del Regolamento di Esecuzione annesso al D.L.vo n. 285 del 30.04.1992 (NUOVO CODICE DELLA STRADA), nonché il nominativo del direttore tecnico del cantiere.

Quanto sopra al fine di accertarne la conformità del progetto stesso e di ottenere l'autorizzazione prevista dall'Art. 21 del succitato D.L.vo per l'apertura del cantiere.

Le stesse modalità dovranno essere eseguite anche quando i lavori suddetti dovessero essere eseguiti direttamente dalla Società intestataria con personale proprio dipendente.

La Società o chi per essa eseguirà i lavori, dovrà prendere preventivi contatti con il sorvegliante del tronco per verificare la rispondenza dei luoghi della Strada Statale (prog.ve Km.che, lato, ecc.) rispetto ai lavori da eseguire e la verifica della segnaletica di cantiere che sarà messa in opera, la quale dovrà rispondere al progetto della stessa come sopra approvato da questa Area Compartimentale.

Inoltre dovrà essere fatta la segnalazione delle zone temporaneamente sottratte al transito e quelle di pericolosità.

Tale segnalazione, durante le ore diurne di completa visibilità, sarà fatta mediante appositi cavalletti e cartelli indicatori, uguali a quelli adoperati dall'ANAS nei propri lavori e quali saranno indicati dall'Area Compartimentale Abruzzo, mentre nelle ore notturne o di offuscata visibilità sarà fatta mediante luci rosse distribuite a conveniente distanza tra loro e dagli ostacoli, il tutto in conformità alle norme

fissate dal D.L. 285 del 30.04.1992 e suo regolamento di esecuzione approvato D.P.R. n. 495 del 16.12.1992.

Oltre alle dette segnalazioni la Società dovrà provvedere per tutto il periodo dei lavori ad un opportuno servizio di guardia diurno e notturno, al fine di assicurare il regolare transito e la efficienza e continuità delle anzidette segnalazioni.

Rimane esplicitamente stabilito che la Società richiedente dovrà provvedere a quanto sopra a sue totali cure e spese e pertanto resterà unica responsabile, a qualsiasi effetto, di eventuali danni o incidenti che dovessero verificarsi in conseguenza della costruzione e manutenzione delle opere oggetto del presente atto, restandone completamente sollevata la Società ANAS S.p.A. nonché i Funzionari da essa dipendenti.

Le opere dovranno iniziare entro 60 giorni dalla data del presente atto.

Il tempo utile per l'esecuzione dei lavori resta fissato in 120 GIORNI naturali e consecutivi a decorrere dalla data del loro inizio, che dovrà essere preventivamente comunicata a questa Area Compartimentale.

In caso di inottemperanza l'atto è da intendersi privo di validità.

Il Nulla Osta Tecnico è accordato salvi ed impregiudicati i diritti di terzi e del Comune di Pescasseroli.

Il capo cantoniere in indirizzo dovrà verificare la regolare esecuzione dei lavori e comunicare l'avvenuta ultimazione degli stessi nei termini prescritti; ovvero segnalare eventuali difformità a quanto disposto con il presente Nulla Osta Tecnico adottando i provvedimenti previsti dal vigente CdS.

IL RESPONSABILE
SUPPORTO AMMINISTRATIVO GESTIONALE

(Av. Annamaria Perrella)

Signed by Annamaria Perrella

on 13/09/2019 13:07:48 CEST



ST-AAG-AQ-SP-LC/ABR

Spett.le Open Fiber spa
PEC: openfiber@pec.openfiber.it

ANAS S.p.A
ST AQ

p.c. Responsabile Supporto Tecnico



Centro di Manutenzione A

Prot. CDG-0578889-P del 16/10/2019

Sorvegliante ANAS
S.S. 652

Oggetto: Richiesta posa cavo di fibra ottica all'esatto km 18+400 lungo la S.S. 652, nel Comune di Castel di Sangro.

Con riferimento all'istanza relativa ai lavori in oggetto ed alle successive integrazioni, pratica 332678 - 7000000239994, esperimento sopralluogo tecnico, per la definizione della procedura amministrativa e tecnica, si inoltrano 2 copie del titolo autorizzativo, da sottoscrivere in ogni pagina in segno di accettazione dal titolare o da persona dotata dei necessari poteri di firma. Le stesse, in formato originale, dovranno essere restituite con nota di accompagnamento entro 10 giorni dalla data della ricezione della presente, pena l'annullamento ed archiviazione della pratica, unitamente a un documento di riconoscimento del sottoscrittore e a 2 marche da bollo da € 16,00 cadauna, da apporre sugli atti autorizzativi.

La presente non costituisce autorizzazione.

Informazioni telefoniche potranno essere richieste al n. 0862/305249.

Il Capo Cantoniere, cui la presente è inviata per conoscenza, vigilerà affinché i relativi lavori non abbiano inizio prima del rilascio di autorizzazione, in caso contrario, provvederà ad elevare verbale di contravvenzione contestando la violazione ai sensi del vigente Codice della Strada.


IL RESPONSABILE
AREA AMMINISTRATIVA GESTIONALE
(Avv. Annamaria Petrelli)

Struttura Territoriale Abruzzo e Molise
Via dei Piccolomini, 5 - 67100 L'Aquila T [+39] 0862 305001 - F [+39] 0862 305260
Pec anas.abruzzo@postacert.stradeanas.it - www.stradeanas.it

Anas S.p.A. - Gruppo Ferrovie dello Stato Italiane
Società con socio unico soggetta all'attività di direzione e coordinamento di Ferrovie dello Stato Italiane S.p.A.
e concessionaria ai sensi del D.L. 138/2002 (convertito con L. 178/2002)

Sede Legale: Via Monzambano, 10 - 00185 Roma T [+39] 06 44461 - F [+39] 06 4456224
Pec anas@postacert.stradeanas.it
Cap. Soc. Euro 2.269.892.000,00 Iscr. R.E.A. 1024951 P.IVA 02133681003 C.F. 80208450587





ST-AAG-AQ-SP-LC/ABR

Disciplinare

ANAS S.p.A. – Struttura Territoriale Abruzzo e Molise

e

Open Fiber S.p.A.

In riferimento alla richiesta del 07.06.2019 prot. 332678-A di Open Fiber S.p.A. e successive integrazioni, pratica 332678 -7000000239994, tendenti ad ottenere l'autorizzazione per la realizzazione di impianti lungo S.S. 652 al km 18+400 nel Comune di Castel di Sangro (AQ).

- Vista la Convenzione Generale fra ANAS S.p.A. e Open Fiber S.p.A. del 10.01.2017 nella quale sono state stabilite le modalità di esecuzione che si richiamano integralmente;
- Visto il parere positivo della Struttura Territoriale Abruzzo e Molise;
- Visto il progetto esecutivo allegato;

SI AUTORIZZA

l'esecuzione dei lavori, a condizione che le opere eseguite risultino perfettamente conformi alla documentazione grafica e tecnica allegata alle due richieste e alla relazione tecnica, nonché nel rispetto delle seguenti condizioni e prescrizioni per singolo intervento:

1. Prima dell'inizio dei lavori, con un anticipo minimo di gg. 3 dovrà essere inviata comunicazione mediante e-mail (c.ciaccia@stradeanas.it) contenente i dati dell'impresa esecutrice, del responsabile di cantiere e del responsabile Open Fiber S.p.A. con relativi numeri di cellulari h/24.
 - I lavori per la realizzazione dell'opera dovranno iniziare entro 30 giorni dalla data del presente atto.
 - La durata dei lavori viene stabilita in 20 giorni (gg. venti) consecutivi dal loro inizio. Trascorso tale termine l'esecuzione dei lavori dovrà essere nuovamente approvata
 - La validità del presente atto decorre dalla data della sottoscrizione ed ha la durata prevista dalla Convenzione Generale.
2. Prescrizioni Tecniche Struttura Territoriale Abruzzo e Molise:
 - L'attraversamento aereo al km 18+400 della S.S. 652, per ml 20 di lunghezza, dovrà essere effettuato in maniera tale che il cavo risulti posto ad una distanza minima di ml 6.00 in ogni punto dal piano viabile.
 - Open Fiber S.p.A. dovrà verificare di non interferire con altri servizi già presenti, perché, nel caso di qualsiasi danneggiamento, ne risponderà "in toto". I lavori dovranno avvenire evitando ogni possibile danneggiamento alle altre utenze eventualmente presenti, fermo restando che ogni eventuale danno, per tali inosservanze, sarà a totale carico di Open Fiber S.p.A.

Struttura Territoriale Abruzzo e Molise
Via dei Piccolomini, 5 - 67100 L'Aquila T [+39] 0862 305001 - F [+39] 0862 305260
Pec anas.abruzzo@postacert.stradeanas.it - www.stradeanas.it

Anas S.p.A. - Gruppo Ferrovie dello Stato Italiane
Società con socio unico soggetta all'attività di direzione e coordinamento di Ferrovie dello Stato Italiane S.p.A. e concessionaria ai sensi del D.L. 138/2002 (convertito con L. 178/2002)
Sede Legale: Via Monzambano, 10 - 00185 Roma T [+39] 06 44461 - F [+39] 06 4456224
Pec anas@postacert.stradeanas.it
Cap. Soc. Euro 2.269.892.000,00 Iscr. R.E.A. 1024951 P.IVA 02133681003 C.F. 80208450587



In seguito alla posa del cavo resta l'obbligo, qualora si presentassero fenomeni di assestamento, di provvedere alla completa sistemazione mediante riempimento con materiale arido ben costipato, il tutto per un periodo illimitato a decorrere dalla posa dell'impianto, fermo restando la completa responsabilità della Società Open Fiber in caso di cattiva esecuzione e/o ritardato intervento di ripristino.

- Il piano viabile dovrà risultare sempre sgombro da qualsiasi deposito di materiali e mezzi o macchine operatrici in genere e dovranno essere adottati tutti gli accorgimenti necessari ad apportare il minimo disturbo possibile al traffico veicolare ed ove necessario, verranno apposti solidi ripari atti a garantire la pubblica incolumità nonché adottate tutte le misure di prevenzione e sicurezza dei cantieri di lavoro previste dalle vigenti normative.
- A completamento dei lavori Open Fiber S.p.A., dovrà inviare immediata comunicazione tramite PEC alla Struttura Territoriale Abruzzo e Molise e all'indirizzo e-mail sopra riportato.
- Open Fiber S.p.A. si impegna, a seguito dell'esito positivo della verifica di regolare esecuzione dei lavori effettuati, a trasmettere a questa Struttura Territoriale gli elaborati esecutivi as-built del lavoro eseguito, con riportata l'esatta ubicazione della linea e dei pozzetti realizzati nonché della profondità di interrimento del nuovo sotto/servizio.
- La presenza del cantiere di lavoro dovrà essere opportunamente presegnalata agli utenti stradali in transito, attenendosi alle prescrizioni previste nel Nuovo Codice della Strada - D.L.vo 30.4.1992 n. 285 e nel relativo Regolamento di Esecuzione e Attuazione - D.P.R. 16.12.1992 n.495 garantendone nel tempo la perfetta efficienza anche nelle ore notturne.
- L'ANAS si riserva la facoltà d'impartire, durante i lavori, qualsiasi ulteriore prescrizione che dovesse ritenersi necessaria ai fini della sicurezza della circolazione e conservazione del corpo stradale.

A garanzia degli obblighi assunti con la presente autorizzazione Open Fiber S.p.A. ha costituito apposita fidejussione n.11270/103 del 06.03.2018, rilasciata da Societe Generale per l'importo di € 1.000.000.

- Resta inteso che, indipendentemente da quanto autorizzato, qualora per inadempienza o inosservanza nel tempo di quanto prescritto, per cattiva conservazione o scarsa manutenzione dell'opera, Open Fiber S.p.A. resta l'unica responsabile di qualsiasi danno e fatto lesivo causato a terzi con diretta responsabilità penale e civile, sollevando da esse l'ANAS S.p.A. e il personale da essa dipendente.

Per Open Fiber S.p.A

IL RESPONSABILE
AREA AMMINISTRATIVA GESTIONALE
(Av. Annamaria Perrella)

ST-AAG-AQ-SP-LC/ABR

Disciplinare

ANAS S.p.A. – Struttura Territoriale Abruzzo e Molise
e
Open Fiber S.p.A.

In riferimento alla richiesta del 07.06.2019 prot. 332678-A di Open Fiber S.p.A. e successive integrazioni, pratica 332678 -7000000239994, tendenti ad ottenere l'autorizzazione per la realizzazione di impianti lungo S.S. 652 al km 18+400 nel Comune di Castel di Sangro (AQ).

- Vista la Convenzione Generale fra ANAS S.p.A. e Open Fiber S.p.A. del 10.01.2017 nella quale sono state stabilite le modalità di esecuzione che si richiamano integralmente;
- Visto il parere positivo della Struttura Territoriale Abruzzo e Molise;
- Visto il progetto esecutivo allegato;

SI AUTORIZZA

l'esecuzione dei lavori, a condizione che le opere eseguite risultino perfettamente conformi alla documentazione grafica e tecnica allegata alle due richieste e alla relazione tecnica, nonché nel rispetto delle seguenti condizioni e prescrizioni per singolo intervento:

1. Prima dell'inizio dei lavori, con un anticipo minimo di gg. 3 dovrà essere inviata comunicazione mediante e-mail (c.ciaccia@stradeanas.it) contenente i dati dell'impresa esecutrice, del responsabile di cantiere e del responsabile Open Fiber S.p.A. con relativi numeri di cellulari h/24.
 - I lavori per la realizzazione dell'opera dovranno iniziare entro 30 giorni dalla data del presente atto.
 - La durata dei lavori viene stabilita in 20 giorni (gg. venti) consecutivi dal loro inizio. Trascorso tale termine l'esecuzione dei lavori dovrà essere nuovamente approvata
 - La validità del presente atto decorre dalla data della sottoscrizione ed ha la durata prevista dalla Convenzione Generale.
2. Prescrizioni Tecniche Struttura Territoriale Abruzzo e Molise:
 - L'attraversamento aereo al km 18+400 della S.S. 652, per ml 20 di lunghezza, dovrà essere effettuato in maniera tale che il cavo risulti posto ad una distanza minima di ml 6.00 in ogni punto dal piano viabile.
 - Open Fiber S.p.A. dovrà verificare di non interferire con altri servizi già presenti, perché, nel caso di qualsiasi danneggiamento, ne risponderà "in toto". I lavori dovranno avvenire evitando ogni possibile danneggiamento alle altre utenze eventualmente presenti, fermo restando che ogni eventuale danno, per tali inosservanze, sarà a totale carico di Open Fiber S.p.A.

Struttura Territoriale Abruzzo e Molise
Via del Piccolomini, 5 - 67100 L'Aquila T [+39] 0862 305001 - F [+39] 0862 305260
Pec anas.abruzzo@postacert.stradeanas.it - www.stradeanas.it

Anas S.p.A. - Gruppo Ferrovie dello Stato Italiane
Società con socio unico soggetta all'attività di direzione e coordinamento di Ferrovie dello Stato Italiane S.p.A.
e concessionaria ai sensi del D.L. 138/2002 (convertito con L. 178/2002)
Sede Legale: Via Monzambano, 10 - 00185 Roma T [+39] 06 44461 - F [+39] 06 4456224
Pec anas@postacert.stradeanas.it
Cap. Soc. Euro 2.269.892.000,00 Iser. R.E.A. 1024951 P.IVA 02133681003 C.F. 80208450587



In seguito alla posa del cavo resta l'obbligo, qualora si presentassero fenomeni di assestamento, di provvedere alla completa sistemazione mediante riempimento con materiale arido ben costipato, il tutto per un periodo illimitato a decorrere dalla posa dell'impianto, fermo restando la completa responsabilità della Società Open Fiber in caso di cattiva esecuzione e/o ritardato intervento di ripristino.

- Il piano viabile dovrà risultare sempre sgombro da qualsiasi deposito di materiali e mezzi o macchine operatrici in genere e dovranno essere adottati tutti gli accorgimenti necessari ad apportare il minimo disturbo possibile al traffico veicolare ed ove necessario, verranno apposti solidi ripari atti a garantire la pubblica incolumità nonché adottate tutte le misure di prevenzione e sicurezza dei cantieri di lavoro previste dalle vigenti normative.
 - A completamento dei lavori Open Fiber S.p.A., dovrà inviare immediata comunicazione tramite PEC alla Struttura Territoriale Abruzzo e Molise e all'indirizzo e-mail sopra riportato.
 - Open Fiber S.p.A. si impegna, a seguito dell'esito positivo della verifica di regolare esecuzione dei lavori effettuati, a trasmettere a questa Struttura Territoriale gli elaborati esecutivi as-built del lavoro eseguito, con riportata l'esatta ubicazione della linea e dei pozzetti realizzati nonché della profondità di interrimento del nuovo sotto/servizio.
 - La presenza del cantiere di lavoro dovrà essere opportunamente presegnalata agli utenti stradali in transito, attenendosi alle prescrizioni previste nel Nuovo Codice della Strada - D.L.vo 30.4.1992 n. 285 e nel relativo Regolamento di Esecuzione e Attuazione - D.P.R. 16.12.1992 n.495 garantendone nel tempo la perfetta efficienza anche nelle ore notturne.
 - L'ANAS si riserva la facoltà d'impartire, durante i lavori, qualsiasi ulteriore prescrizione che dovesse ritenersi necessaria ai fini della sicurezza della circolazione e conservazione del corpo stradale.
- A garanzia degli obblighi assunti con la presente autorizzazione Open Fiber S.p.A. ha costituito apposita fideiussione n.11270/103 del 06.03.2018, rilasciata da Societe Generale per l'importo di € 1.000.000.
- Resta inteso che, indipendentemente da quanto autorizzato, qualora per inadempienza o inosservanza nel tempo di quanto prescritto, per cattiva conservazione o scarsa manutenzione dell'opera, Open Fiber S.p.A. resta l'unica responsabile di qualsiasi danno e fatto lesivo causato a terzi con diretta responsabilità penale e civile, sollevando da esse l'ANAS S.p.A. e il personale da essa dipendente.

Per Open Fiber S.p.A

IL RESPONSABILE
AREA AMMINISTRATIVA GESTIONALE
(Avv. Annamaria Perrella)



SAG SP LC/ABR

ANAS S.p.A
AC CABR



020648325100
Prot. CDG-0528446-P del 19/09/2019

Spett.le Open Fiber SpA
Via Laurentina 449
00142 Roma (RM)

Responsabile Supporto Tecnico

Centro di Manutenzione A

Sorvegliante della
S.S. 83

Oggetto: Posa fibra ottica dal km 42+304 al km 45+885 della S.S. 83, nel Comune di Pescasseroli.

Con la presente, a conclusione dell'iter amministrativo e tecnico relativo alla pratica n. 524316 - 7000000235993, si trasmette l'atto autorizzativo per i lavori dal km 42+304 al km 42+690 e dal km 43+803 al km 45+885 della S.S. 83, mentre per i restanti lavori si è provveduto a inoltrare il nulla osta tecnico a mezzo PEC.

IL RESPONSABILE
SUPPORTO AMMINISTRATIVO GESTIONALE
(Av. Annamaria Perrella)

R

**Coordinamento Territoriale Adriatica
Area Compartmentale Abruzzo**

Via dei Piccolomini, 5 - 67100 L'Aquila T [+39] 0862 305001 - F [+39] 0862 305260
Pec anas.abruzzo@postacert.stradeanas.it - www.stradeanas.it

Anas S.p.A. - Gruppo Ferrovie dello Stato Italiane

Società con socio unico soggetta all'attività di direzione e coordinamento di Ferrovie dello Stato Italiane S.p.A. e concessionaria ai sensi del D.L. 138/2002 (convertito con L. 178/2002)

Sede Legale: Via Monzambano, 10 - 00185 Roma T [+39] 06 44461 - F [+39] 06 4456224
Pec anas@postacert.stradeanas.it

Cap. Soc. Euro 2.269.892.000,00 Iscr. R.E.A. 1024951 P.IVA 02133681003 C.F. 80208450587



ANAS S.p.A.
AC CABR



020648325100

Prot. CDG-0528446-P del 19/09/2019

SAG SP LC/ABR

Disciplinare

ANAS S.p.A. - Coordinamento Territoriale Adriatica
e
Open Fiber S.p.A.



In riferimento alla richiesta del 05.10.2018 prot. 524316-A di Open Fiber S.p.A. e della documentazione tecnica prodotta in data 30.04.2019 n. 243751-A e integrazione del 20.05.2019 n. 285339-A, pratica 524316 -7000000235993, tendente ad ottenere l'autorizzazione per la realizzazione di impianti lungo S.S. 83.

- Vista la Convenzione Generale fra ANAS S.p.A. e Open Fiber S.p.A. del 10.01.2017 nella quale sono state stabilite le modalità di esecuzione che si richiamano integralmente;
- Visto il parere positivo dell'Area Compartmentale Abruzzo;
- Visto il progetto esecutivo allegato;

SI AUTORIZZA

l'esecuzione dei lavori, a condizione che le opere eseguite risultino perfettamente conformi alla documentazione grafica e tecnica allegata alle due richieste e alla relazione tecnica, nonché nel rispetto delle seguenti condizioni e prescrizioni per singolo intervento:

1. Prima dell'inizio dei lavori, con un anticipo minimo di gg. 3 dovrà essere inviata comunicazione mediante e-mail (c.ciaccia@stradeanas.it) contenente i dati dell'impresa esecutrice, del responsabile di cantiere e del responsabile Open Fiber S.p.A. con relativi numeri di cellulari h/24.
 - I lavori per la realizzazione dell'opera dovranno iniziare entro 60 giorni dalla data del presente atto.
 - La durata dei lavori viene stabilita in 120 giorni (gg. centoventi) consecutivi dal loro inizio. Trascorso tale termine l'esecuzione dei lavori dovrà essere nuovamente approvata
 - La validità del presente atto decorre dalla data della sottoscrizione ed ha la durata prevista dalla Convenzione Generale.
2. Prescrizioni Tecniche Area Compartmentale Abruzzo:
 - I fiancheggiamenti dal km 42+304 al km 42+690 e dal km 43+803 al km 45+885 lungo il lato destro della S.S. 83 e gli attraversamenti sotterranei ai km.tri 42+446, 42+500, 42+653 e 44+450, dovranno essere eseguiti su banchina /marciapiede mediante tecnologia no dig allo scopo di non manomettere la sede stradale.
 - L'ubicazione delle camerette e dei pozzetti nella carreggiata stradale è consentita quando gli spazi ristretti e la presenza in loco di altri servizi e/o fabbricati non permettono la predetta ubicazione sotto le banchine od i marciapiedi ed inoltre in particolari condizioni quali terreni montagnosi, rocciosi e paludosi.

Coordinamento Territoriale Adriatica
Area Compartmentale Abruzzo
Via dei Piccolomini, 5 - 67100 L'Aquila T [+39] 0862 305001 - F [+39] 0862 305260
Pec anas.abruzzo@postcert.stradeanas.it - www.stradeanas.it

Anas S.p.A. - Gruppo Ferrovie dello Stato Italiane
Società con socio unico soggetta all'attività di direzione e coordinamento di Ferrovie dello Stato Italiane S.p.A.
e concessionaria ai sensi del D.L. 138/2002 (convertito con L. 178/2002)
Sede Legale: Via Monzambano, 10 - 00185 Roma T [+39] 06 44461 - F [+39] 06 4456224
Pec anas@postcert.stradeanas.it
Cap. Soc. Euro 2.269.892.000,00 Iscr. R.E.A. 1024951 P.IVA 02133681003 C.F. 80208450587



Open Fiber S.p.A.
Network Operations
Abruzzo e Molise

- La costruzione di camerette o pozzetti lungo il tracciato degli impianti, non dovrà in alcun modo alterare la sagoma della sede stradale e delle sue pertinenze;
- Dette opere dovranno essere realizzate in modo che i chiusini delle camerette e dei pozzetti che le stesse camerette e pozzetti, nei tratti di strada ricadenti fuori dai centri abitati, siano ubicati esternamente al piano viabile, al fine di non pregiudicare i lavori di manutenzione ordinaria e straordinaria della pavimentazione stradale e di garantirne maggiormente la fluidità e la sicurezza della circolazione veicolare in caso di apertura degli stessi per interventi da parte della Società Concessionaria.

TUTTI I POZZETTI DOVRANNO ESSERE POSTI AL DI FUORI DEL PIANO VIABILE, SENZA MANOMETTERLO IN ALCUN MODO.

- Open Fiber S.p.A. dovrà verificare di non interferire con altri sottoservizi già presenti, perché, nel caso di qualsiasi danneggiamento, ne risponderà "in toto". I lavori dovranno avvenire evitando ogni possibile danneggiamento alle altre utenze eventualmente presenti, fermo restando che ogni eventuale danno, per tali inosservanze, sarà a totale carico di Open Fiber S.p.A.


In seguito alla posa del cavo resta l'obbligo, qualora si presentassero fenomeni di assestamento, di provvedere alla completa sistemazione mediante riempimento con materiale arido ben costipato, il tutto per un periodo illimitato a decorrere dalla posa dell'impianto, fermo restando la completa responsabilità della Società Open Fiber in caso di cattiva esecuzione e/o ritardato intervento di ripristino.

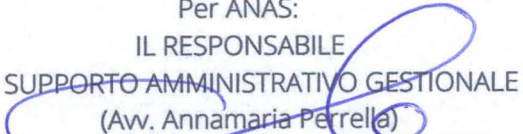
- Il piano viabile dovrà risultare sempre sgombro da qualsiasi deposito di materiali e mezzi o macchine operatrici in genere e dovranno essere adottati tutti gli accorgimenti necessari ad apportare il minimo disturbo possibile al traffico veicolare ed ove necessario, verranno apposti solidi ripari atti a garantire la pubblica incolumità nonché adottate tutte le misure di prevenzione e sicurezza dei cantieri di lavoro previste dalle vigenti normative.
- A completamento dei lavori Open Fiber S.p.A., dovrà inviare immediata comunicazione tramite PEC all'Area Compartmentale Abruzzo e all'indirizzo e-mail sopra riportato.
- Open Fiber S.p.A. si impegna, a seguito dell'esito positivo della verifica di regolare esecuzione dei lavori effettuati, a trasmettere all'Area Compartmentale Abruzzo gli elaborati esecutivi as-built del lavoro eseguito, con riportato il tracciato esatto e la profondità di interrimento del nuovo sotto/servizio.
- La presenza del cantiere di lavoro dovrà essere opportunamente presegnalata agli utenti stradali in transito, attenendosi alle prescrizioni previste nel Nuovo Codice della Strada - D.L.vo 30.4.1992 n. 285 e nel relativo Regolamento di Esecuzione e Attuazione - D.P.R. 16.12.1992 n.495 garantendone nel tempo la perfetta efficienza anche nelle ore notturne.
- L'ANAS si riserva la facoltà d'impartire, durante i lavori, qualsiasi ulteriore prescrizione che dovesse ritenersi necessaria ai fini della sicurezza della circolazione e conservazione del corpo stradale.

A garanzia degli obblighi assunti con la presente autorizzazione Open Fiber S.p.A. ha costituito apposita fideiussione n.11270/103 del 06.03.2018, rilasciata da Societe Generale per l'importo di € 1.000.000.

- Resta inteso che, indipendentemente da quanto autorizzato, qualora per inadempienza o inosservanza nel tempo di quanto prescritto, per cattiva conservazione o scarsa manutenzione dell'opera, Open Fiber S.p.A. resta l'unica responsabile di qualsiasi danno e fatto lesivo causato a terzi con diretta responsabilità penale e civile, sollevando da esse l'ANAS S.p.A. e il personale da essa dipendente.

Per Open Fiber S.p.A

Open Fiber S.p.a.
Network & Operations
Abruzzo e Molise


Per ANAS:
IL RESPONSABILE
SUPPORTO AMMINISTRATIVO GESTIONALE
(Av. Annamaria Perrella)




Prot. 294/U/MO

Giulianova, li 24/10/2019

Spett.le
OPEN FIBER S.p.A.
Viale Certosa, 2
20155 MILANO (MI)

e p.c. Spett.le
COMUNE DI COCULLO
P.zza Madonna delle Grazie
67030 COCULLO (AQ)

Trasmesso alla mail: openfiber@pec.openfiber.it
Cc: comune.cocullo@pec.it;

OGGETTO: Concessione nulla osta per la realizzazione di una infrastruttura a Banda Ultra Larga di proprietà pubblica nel Comune di Cocullo.

In riferimento alla Vs. nota prot. 0076389 del 22/10/2019 relativa alla integrazione della richiesta di esame delle informazioni contenute negli allegati, a seguito verifica degli stessi, siamo con la presente a comunicare il nulla osta alla realizzazione dei lavori in oggetto senza particolari prescrizioni, precisando che l'iter amministrativo seguito sulla base delle "*Linee Guida per la posa di cavi in fibra ottica in presenza di reti gas*" non solleva in alcun modo l'Operatore dalla responsabilità per le conseguenze derivanti dagli interventi che lo stesso effettuerà direttamente o tramite terzi.

L'impresa esecutrice dei lavori è quindi tenuta ad operare con la massima cautela e nel rispetto delle normative tecniche di posa di cui alla UNI 10576:1996 "*Protezione delle tubazioni gas durante i lavori del sottosuolo*" richiamata dalle medesime Linee Guida.

A disposizioni per eventuali chiarimenti, l'occasione è gradita per rinnovare distinti saluti.


Il Direttore Tecnico
Geom. Orazio Maiorani



Ente Autonomo Parco Nazionale d'Abruzzo, Lazio e Molise • Sede Legale ed Amministrativa: Viale Santa Lucia snc, 67032 Pescasseroli (AQ)
Tel. +39 0863 91131 • Fax +39 0863 912132 • www.parcoabruzzo.it • EMAIL: info@parcoabruzzo.it • PEC: info.parcoabruzzo@pec.it • P. IVA 02304991009 • Cod. Fisc. 00707580585

Pratica Urbanistica Ambientale n. **119/19**
Prot. n. 0005325 del 07.08.2019

Pescasseroli, **5 SET. 2019**

Prot. n. 0005884/19
Rif. notaProt. 0002019
del 07.08.2019

COMUNE DI CASTEL DI SANGRO
Corso Vittorio Emanuele 10
67031 - CASTEL DI SANGRO (AQ)

OGGETTO: Lavori finalizzati allo sviluppo della rete in fibra ottica nei Comuni di Acciano, Cansano, Cappadocia, Carsoli, Castel di Sangro (Ente Capofila) Cocullo, Op-, Pescasseroli e Rivisondoli - Comunicazione.

In riferimento alla convocazione della conferenza di servizi indetta per il giorno 25.10.2019 ed esaminato quanto prodotto si comunica che questo Ente ha già rilasciato alla Open Fiber S.p.A. i seguenti provvedimenti di competenza:

- Nulla osta prot. n. 000742 del 12 febbraio 2018 – per la Realizzazione posa in opera e servizio di manutenzione di impianto in fibra ottica – Comune di Opi.
- Nulla osta prot. 8501 del 21 dicembre 2018 – per la Realizzazione posa in opera e servizio di manutenzione di impianto in fibra ottica – Comune di Pescasseroli.

Considerato che gli altri comuni interessati dall'intervento ricadono all'esterno della perimetrazione del Parco e di conseguenza fuori dalle competenze di questo Ente, si comunica con la presente che questo Ente non presenzierà alla conferenza dei servizi confermando i pareri rilasciati che si allegano in copia.

Cordiali saluti



Responsabile Area Scientifica
Dr.ssa Cinzia Sulli

Referente della pratica in oggetto è il geom. Antonella Ursitti (antonella.ursitti@parcoabruzzo.it); Responsabile del Procedimento è il dott. Andrea Gennai, nella sua qualità di Responsabile del Servizio Tecnico (andrea.gennai@parcoabruzzo.it).

Allegati



Prot. n. 0000742/19
OPF/N&OCD/ATC/ABR
PEC

Pescasseroli, 12 FEB. 2019

OPEN FIBER S.P.A.
Via Laurentina 449
00142 - ROMA

Comune di Opi
Via San Giovanni
67030 - OPI

Servizio Sorveglianza del PNALM
SEDE

Corpo Forestale dello Stato
Coord. Territoriale per l'Ambiente
Via Rovereto
67032 - PESCASSEROLI

Si attesta che il presente atto PROV. URB.
del servizio SI n. 8 del 12-2-19
in fine della esecuzione dell'atto stesso, veniva iscritto all'Albo protetto nel sito del Parco Nazionale
a far data 12-2-19 n. pubblicazione Albo 155
n. pagine 2 Data 12-5-19
Incaricato alla pubblicazione

OGGETTO: Realizzazione, posa in opera e servizio di manutenzione di impianto in fibra ottica nel Comune di Opi. Nulla Osta.

LA RESPONSABILE DELL'AREA SCIENTIFICA

VISTA la richiesta di nulla osta pervenuta in data 21.01.2019, acquisita al protocollo dell'Ente al n. 0000320, concernente l'argomento riportato in oggetto e formulata dalla OPEN FIBER S.p.A. gestore dell'impianto;

ESAMINATA la documentazione tecnica allegata all'istanza;

VISTA la Zonazione dell'Ente Autonomo Parco Nazionale d'Abruzzo, notificata con Avviso-Ordinanza del 1 luglio 1984;

VISTA la Legge n. 394 del 06.12.1991 Legge Quadro sulle Aree Protette;

VISTO il Decreto del Presidente del Consiglio dei Ministri del 26.11.1993 di adeguamento della normativa del Parco Nazionale d'Abruzzo ai principi della Legge Quadro sulle Aree protette;

RICHIAMATA in merito la Deliberazione del Consiglio Direttivo del PNALM n. 9 del 06.03.2009 ad oggetto "Applicazione delle disposizioni del DPCM 26 novembre 1993";

RILEVATO che l'area oggetto di intervento ricade in Zona D (Aree di promozione economica e sociale, di cui all' art. 12, comma 2, lett. D) della Legge n. 394/91 della Zonazione del Parco;

VISTO il D.P.R. n. 380 del 06.06.2001, relativo al Testo Unico delle disposizioni legislative e regolamentari in materia edilizia;

RITENUTO che le opere da realizzare, ricadenti in zona urbanizzata, non recano pregiudizio alla conservazione delle caratteristiche ambientali dei luoghi;

RILEVATO che l'intervento proposto non contrasta con le previsioni della normativa vigente nel territorio del Parco;

VISTA la Deliberazione del Presidente dell'Ente n. 9 del 27.11.2018, con la quale nelle more della nomina del Direttore, si rinnova alla dott.ssa Cinzia Sulli Responsabile dell'Area Scientifica dell'Ente, la titolarità all'adozione di tutti gli atti, anche di rilevanza esterna, di competenza dell'Area Scientifica e del Servizio Tecnico."

PER quanto di competenza:

RILASCIA IL NULLA OSTA

Al progetto identificato in oggetto, in conformità a quanto specificato nella documentazione tecnica allegata all'istanza inoltrata.

Il materiale di risulta proveniente dai lavori dovrà essere conferito in apposita discarica autorizzata.

Si dà atto che il presente Nulla Osta non costituisce autorizzazione alla realizzazione delle opere, e che, per poter realizzare le stesse, dovranno essere preventivamente acquisite tutte le altre autorizzazioni degli Enti competenti.

Referente della pratica in oggetto è il geom. Antonella Ursitti (antonella.ursitti@parcoabruzzo.it); Responsabile del Procedimento è il dott. Andrea Gennai, nella sua qualità di Responsabile del Servizio Tecnico (andrea.gennai@parcoabruzzo.it).

Ai sensi dell'articolo 3 ultimo comma della Legge 241/90, contro il presente atto può essere presentato ricorso, alternativamente, al TAR competente ai sensi della L. 1034/71 e successive modificazioni, o al Presidente della Repubblica, ai sensi dell'Art. 8 del D.P.R. 24 novembre 1971, rispettivamente entro 60 gg. ed entro 120 gg. a decorrere dalla data di notifica o pubblicazione del presente atto.

Responsabile Area Scientifica
Dott.ssa Cinzia Sulli





Pratica Urbanistica Ambientale n. 129/18
Prot. n. 0006417 del 05.10.2018

Prot. n. 0008501/18
OPF/N&OCD/ATC/ABR

Pescasseroli, 21 Dic 2018

OPEN FIBER S.P.A.
Via Laurentina 449
00142 - ROMA

Comune di Pescasseroli
Piazza Municipio
67032 - PESCIASSEROLI

Servizio Sorveglianza del PNALM
SEDE

Corpo Forestale dello Stato
Coord. Territoriale per l'Ambiente
Via Rovereto
67032 - PESCIASSEROLI

PROV. JDA
n. 129 del 21.12.18
n. pubblicazione Alce 1325
n. pagine 2 Data 21.12.18

Ufficio Legale
in carica: ~~...~~

OGGETTO: Realizzazione, posa in opera e servizio di manutenzione di impianto in fibra ottica nel Comune di Pescasseroli. Nulla Osta.

LA RESPONSABILE DELL'AREA SCIENTIFICA

VISTA la richiesta di nulla osta pervenuta in data 05.10.2018, acquisita al protocollo dell'Ente al n. 0006417, concernente l'argomento riportato in oggetto e formulata dalla OPEN FIBER S.p.A. gestore dell'impianto;

ESAMINATA la documentazione tecnica allegata all'istanza;

ESAMINATA altresì la documentazione integrativa richiesta consegnata a mano in data 17.12.2018;

VISTA la Zonazione dell'Ente Autonomo Parco Nazionale d'Abruzzo, notificata con Avviso-Ordinanza del 1 luglio 1984;

VISTA la Legge n. 394 del 06.12.1991 Legge Quadro sulle Aree Protette;

ESAMINATA la documentazione integrativa richiesta e pervenuta a codesto Ente;

VISTO il Decreto del Presidente del Consiglio dei Ministri del 26.11.1993 di adeguamento della normativa del Parco Nazionale d'Abruzzo ai principi della Legge Quadro sulle Aree protette;

RICHIAMATA in merito la Deliberazione del Consiglio Direttivo del PNALM n. 9 del 06.03.2009 ad oggetto "Applicazione delle disposizioni del DPCM 26 novembre 1993";

RILEVATO che l'area oggetto di intervento ricade in Zona D (Aree di promozione economica e sociale, di cui all' art. 12, comma 2, lett. D) della Legge n. 394/91 della Zonazione del Parco;

VISTO il D.P.R. n. 380 del 06.06.2001, relativo al Testo Unico delle disposizioni legislative e regolamentari in materia edilizia;

RITENUTO che le opere da realizzare, ricadenti in zona urbanizzata, non recano pregiudizio alla conservazione delle caratteristiche ambientali dei luoghi;

RILEVATO che l'intervento proposto non contrasta con le previsioni della normativa vigente nel territorio del Parco;

VISTA la Deliberazione del Presidente dell'Ente n. 9 del 27.11.2018, con la quale nelle more della nomina del Direttore, si rinnova alla dott.ssa Cinzia Sulli Responsabile dell'Area Scientifica dell'Ente, la titolarità all'adozione di tutti gli atti, anche di rilevanza esterna, di competenza dell'Area Scientifica e del Servizio Tecnico."

PER quanto di competenza:

RILASCIA IL NULLA OSTA

Al progetto identificato in oggetto, in conformità a quanto specificato nella documentazione tecnica allegata all'istanza inoltrata.

Il materiale di risulta proveniente dai lavori dovrà essere conferito in apposita discarica autorizzata.

Si dà atto che il presente Nulla Osta non costituisce autorizzazione alla realizzazione delle opere, e che, per poter realizzare le stesse, dovranno essere preventivamente acquisite tutte le altre autorizzazioni degli Enti competenti.

Referente della pratica in oggetto è il geom. Antonella Ursitti (antonella.ursitti@parcoabruzzo.it); Responsabile del Procedimento è il dott. Andrea Gennai, nella sua qualità di Responsabile del servizio Tecnico (andrea.gennai@parcoabruzzo.it).

Ai sensi dell'articolo 3 ultimo comma della Legge 241/90, contro il presente atto può essere presentato ricorso, alternativamente, al TAR competente ai sensi della L. 1034/71 e successive modificazioni, o al Presidente della Repubblica, ai sensi dell'Art. 8 del D.P.R. 24 novembre 1971, rispettivamente entro 60 gg. ed entro 120 gg. a decorrere dalla data di notifica o pubblicazione del presente atto.

Responsabile Area Scientifica
Dott.ssa Cinzia Sulli



[Handwritten signature of Cinzia Sulli]

A2



Provincia dell'Aquila
Settore Territorio e Urbanistica

Ufficio Protezione Civile e Gestione del Territorio

Prot. n. 21694 del 16 SET. 2019

OGGETTO: Autorizzazione ai fini idraulici per l'esecuzione di n. 2 attraversamenti con infrastruttura in fibra ottica per telecomunicazioni del corpo idrico denominato "Fiume 13F0037" nel Comune di Pescasseroli (AQ).
Ditta : OPEN FIBER S.p.A. – Via Laurentina 449 – 00142 ROMA, C.F./P.I. 09320630966 email/pec openfiber@pec.openfiber.it.
Normativa di riferimento: R.D. 25/07/1904 n. 523 e L.R. n.7/2003.
Conferenza di servizi decisoria semplificata ed asincrona ex art. 14, comma 2, della legge 241/1990 e s.m.i. Ente Capofila Castel di Sangro

IL DIRIGENTE

VISTI

- Il Regio Decreto 25/07/1904 n. 523 "Testo unico delle disposizioni di legge intorno alle opere idrauliche delle diverse categorie" e ss.mm., pubblicato nella G.U. del 7/10/1904;
- Il D.L.gs 31/03/1998 n. 112;
- Le Leggi Regionali n.72/1998, n.81/1998 e n.7/2003;
- La Delibera di G.R. 03/05/2010 n.342;
- La Circolare Direttoriale prot. n. 8646 del 15/06/2004 della Regione Abruzzo;
- La Legge n.190/2012 recante "Disposizioni per la prevenzione e repressione della corruzione e della illegalità nella pubblica amministrazione";
- Il D.L.gs n.33/2013 recante "riordino della disciplina riguardante gli obblighi di pubblicità, trasparenza e diffusione di informazioni da parte delle pubbliche amministrazioni";
- Il D.L.vo 01/08/2003 n.259 "Codice delle comunicazioni elettroniche";
- La Legge Regionale 20 ottobre 2015, n.32, "Disposizioni per il riordino delle funzioni amministrative delle Province in attuazione della Legge 56/2014.";

CONSIDERATO che:

- L'art. 86 del D.L.gs n.112/1998 stabilisce che alla gestione dei beni del demanio provvedano le regioni e gli enti locali competenti per territorio e, altresì, che i proventi dei canoni versati per l'utilizzazione del demanio idrico siano introitati dalle regioni;
- L'art. 7 della L.R. n. 72/1998 trasferisce alle Province i compiti di polizia idraulica e di pronto intervento di cui al R.D. n. 523/1904 e R.D. n. 2669/1937, ivi comprese le limitazioni e i divieti dell'esecuzione di opere in grado di influire sul regime dei corsi d'acqua, restando di competenza regionale, ai sensi dell'art. 8 della medesima L.R., la gestione del demanio idrico, ivi comprese le concessioni di pertinenze idrauliche e di aree fluviali, nonché il relativo introito;





- L'art. 94 comma 5 della L.R. n. 7/2003 ha attribuito alle Province le competenze su tutti i corsi d'acqua pubblica fatta eccezione per quelli di competenza Comunale, specificati alla lettera b) del comma 10 dell'art. 19 della L.R. n. 81/1998 e per le aste principali dei bacini idrografici regionali, interregionali e nazionali di I ordine che restano di competenza regionale;
- Che a seguito del riordino delle funzioni delle Province per effetto della Legge n. 56/2014, la Regione Abruzzo ha emanato la Legge Regionale 20 ottobre 2015, n.32, con la quale sono state individuate le funzioni precedentemente di competenza delle Province che sono trasferite alla stessa Regione e ai Comuni tra cui quelle riguardanti la materia "Difesa del suolo e di Risorse Idriche";
- Che l'art. 10 della L.R. n. 32/2015 dispone che ai fini del trasferimento delle funzioni di cui all'articolo 4, Province e Comuni stipulano, nell'ambito dell'Osservatorio Regionale, specifici accordi;
- Che con Deliberazione di Consiglio Provinciale n. 56 del 24/11/2017 è stato approvato lo schema di accordo concernente il trasferimento ai comuni delle funzioni riguardanti la materia "Difesa del suolo e di Risorse Idriche";
- Che il Comune di Pescasseroli non ha ancora approvato il suddetto schema e pertanto, nelle more della sottoscrizione dell'accordo per il trasferimento delle funzioni, questa Amministrazione Provinciale, con spirito di collaborazione istituzionale destinato ad evitare disagi e disservizi, ritiene necessario procedere al rilascio della presente autorizzazione idraulica.

CONSIDERATO INOLTRE CHE

- È stata inoltrata richiesta prot. n. OPF-16/11/2018 – 0051240 del Sig. Pasini Marco in qualità di Procuratore (giusta procura rep. n. 56534 del 20/04/2018 registrata al n. 6051 del 27/04/2018) della società OPEN FIBER S.p.A. con sede in viale Certosa, 2 – Milano, acquisita al protocollo al n. 24093 del 02/10/2018, tendente ad ottenere l'autorizzazione ai fini idraulici ai sensi del R.D. n.523/1904 e della L.R. n.7/2003 art. 94 comma 5 per eseguire **"n. 2 attraversamenti con infrastruttura in fibra ottica per telecomunicazioni del corpo idrico denominato "Fiume 13F0037" nel Comune di Pescasseroli (AQ)"**;
- Con nota n. 3464 del 11 febbraio 2019 questo Settore ha inoltrato richiesta di atti integrativi al fine dell'espletamento conclusivo dell'istruttoria di competenza di questo ufficio e comunque nelle more del perfezionamento del trasferimento delle funzioni, di cui all'articolo 4 della L.R. n. 32/2015;
- Con nota n. 2019/11451/8 del 7.8.2019 alla nostra PEC con n. 18921 il Comune di Castel di Sangro, individuato come Ente capofila a cui è stata delegata la gestione della procedura tecnico – amministrativa finalizzata all'ottenimento dei nulla osta e pareri finalizzati all'autorizzazione dell'opera, ha indetto e convocato la **Conferenza di servizi decisoria semplificata ed asincrona ex art. 14, comma 2, della legge 241/1990 e s.m.i. per effettuare l'esame contestuale degli interessi pubblici coinvolti nel procedimento ed acquisire i pareri e gli atti di assenso, comunque denominati, resi da parte delle diverse amministrazioni interessate al procedimento, necessari per la conclusione del procedimento amministrativo relativo all'esecuzione dei "Lavori finalizzati allo sviluppo della rete in fibra ottica nei Comuni di Acciano, Cansano, Cappadocia, Carsoli, Castel di Sangro (ente capofila), Cocullo, Opi, Pescasseroli e Rivisondoli"**;
- in allegato alla suddetta nota, in sostituzione di quanto già inviato in data 16/11/2018



prot. n. 0051240, il Sig. Pasini Marco della società OPEN FIBER S.p.A. ha inoltrato, in riscontro alla nostra richiesta n. 3464 del 11 febbraio 2019, la documentazione relativa all'istanza in oggetto indicata.

VISTI

- L'art. 93 del D.L.vo n.259/2003 nella parte in cui prevede che *le Pubbliche Amministrazioni, le Regioni, le Province ed i Comuni non possono imporre, per l'impianto di reti o per l'esercizio dei servizi di comunicazione elettronica, oneri o canoni che non siano stabiliti per legge;*
- La nota prot. n. 201719 del 16/07/2018 dell'Avvocatura della Regione Abruzzo in cui si precisa che *"le eccezioni sollevate dalla società richiedente parrebbero condivisibili alla luce degli orientamenti giurisprudenziali prevalenti, trattandosi di procedure riguardanti infrastrutture di telecomunicazioni la cui disciplina speciale, nelle specifiche ipotesi oggetto di disamina, non sembra lasciare margini di operatività alle disposizioni di legge regionale che dettano disposizioni in tema di canoni di concessione del demanio idrico"*.

ESAMINATO il progetto acquisito in data 7.8.2019 in sede di indizione e convocazione di Conferenza di servizi decisoria semplificata ed asincrona, allegato all'istanza del sig. Pasini Marco, composto dagli elaborati di seguito elencati:

- Richiesta di autorizzazioni idraulica;
- Dichiarazione sostituiva per marca da bollo, n. 01180627856873 emessa il 20/09/2018, redatta, ai sensi del DPR 28/12/2000 n. 445, sotto la propria responsabilità dal sig. Pasini Marco, procuratore per conto della OPEN FIBER S.p.A.;
- Procura rep. n. 58628 del 11/02/2019 registrata al n. 2380 del 19/02/2019;
- Scheda "A" – Coordinate piane dei vertici dell'area richiesta;
- Relazione Tecnica;
- Elaborati grafici (Planimetrie, rilievi, sezioni...).

PREMESSO

- che l'opera oggetto di autorizzazione consiste in sintesi nella posa di infrastruttura per cavo in fibra ottica per telecomunicazioni, da parte della OPEN FIBER S.p.A., in attraversamento del corpo idrico denominato "Fiume 13F0037 bacino principale Fiume Sangro" nel Comune di Pescasseroli (AQ);
- Che l'attraversamento sarà eseguito mediante il riutilizzo di infrastruttura esistente e nello specifico della rete pubblica interrata alle part.lle 1514-1588 e 555-542 del foglio 23.

CONSIDERATO che, sulla base dell'istruttoria eseguita dall'Ufficio Protezione Civile e Gestione del Territorio della Provincia dell'Aquila, sussistono i requisiti per il rilascio dell'autorizzazione idraulica ai sensi del R.D. n. 523/1904 per eseguire "n. 2 attraversamenti con infrastruttura in fibra ottica per telecomunicazioni del corpo idrico denominato "Fiume 13F0037 bacino principale Fiume Sangro" nel Comune di Pescasseroli (AQ) in corrispondenza di terreni individuati alle coordinate geografiche come di seguito specificate:

- "Fiume 13F0037" su Via San Donato lat. 41° 47' 49,85" N long. 13° 47' 28,07" E (part. 1514-1588 del f. 23);
- "Fiume 13F0037" su Via Fonte Fracassi lat. 41° 47' 45,42" N long. 13° 47' 9,77" E (part. 555-542 del f. 23);



TENUTO CONTO che (cif Relazione Tecnica)

- Si attesta che i corpi idraulici da attraversare non sono elencati nell'allegato A della L.R. 3 nov 2015, n 36 per i quali la competenza in materia di polizia idraulica ed intervento sui corsi d'acqua è di competenza della regione;
- I Vincoli esistenti: Vincolo [130060] INTEGRAZIONE DELLE DICHIARAZIONI DI NOTEVOLE INTERESSE PUBBLICO DI UNA ZONA DEL PARCO NAZIONALE DI ABRUZZO DI CUI AI DECRETI 23/11/65 8/4/76 21/2/77 14/10/77 Pubblicazione GU n° 179 del 1985-07-31 Emissione: 1985-06-21 Legge istitutiva DM 21/9/84;
- La posa dei tubi sarà preceduta da un'indagine georadar di campo per la verifica e la posizione nel sottosuolo di tutti i sottoservizi ivi presenti. Inoltre verranno interpellati tutti i vari Erogatori di servizi per avere informazioni su condotte/cavi presenti nella zona in modo tale da non causare danni o manomissioni durante le fasi lavorative, che saranno eseguite a perfetta regola d'arte, nel pieno rispetto delle normative di sicurezza vigenti e seguendo le istruzioni che ci saranno impartite da codesta Amministrazione.
- che la realizzazione delle opere comporterà l'occupazione dell'area appartenente al demanio idrico così come dichiarato dall'istante nella domanda;
- che pertanto copia dell'autorizzazione ai fini idraulici e del progetto sarà trasmessa alla Regione Abruzzo Direzione LL.PP. – Servizio Gestione delle Acque, nonché al Servizio del Genio Civile Regionale dell'Aquila per eventuali altri adempimenti di propria competenza;

ACCERTATA la legittimità del presente provvedimento e la rispondenza formale per gli aspetti di competenza del servizio;

AUTORIZZA

Ai sensi degli artt. 57, 98 lett. d) e 99 del richiamato T.U. 25/07/1904 n.523 e, quindi, ai soli fini idraulici, la OPEN FIBER S.p.A., nella persona del procuratore Marco Pasini, con sede in Via Laurentina 449 – 00142 ROMA, ad eseguire **n. 2 attraversamenti con infrastruttura in fibra ottica per telecomunicazioni del corpo idrico denominato “Fosso 13F0037” nel Comune di Pescasseroli (AQ)** in corrispondenza di terreni individuati alle coordinate geografiche come di seguito specificate:

- “Fiume 13F0037” su Via San Donato lat. 41° 47' 49,85” N long. 13° 47' 28,07” E (part. 1514-1588 del f. 23);
- “Fiume 13F0037” su Via Fonte Fracassi lat. 41° 47' 45,42” N long. 13° 47' 9,77” E (part. 555-542 del f. 23);

nelle more della sottoscrizione dell'accordo per il trasferimento delle funzioni come disposto dall'art. 10 della L.R. n. 32/2015.

La ditta autorizzata è tenuta alla piena ed esatta osservanza delle seguenti condizioni e prescrizioni:

1. I lavori non dovranno in alcun modo interessare le sponde dei corpi idrici, la distanza minima per la realizzazione di eventuali manufatti di ispezione o manovra dovrà essere di 4 metri dal ciglio di sponda;
2. Comunicare la data di inizio lavori e trasmettere, entro trenta giorni dal termine dei lavori, la relazione di regolare esecuzione dei lavori e la dichiarazione di conformità



- dell'intervento eseguito al progetto autorizzato a questo ufficio ed al Comune di Pescasseroli;
3. Consentire libero accesso, in qualsiasi momento, all'area di cantiere al personale della Provincia e del Comune;
 4. I lavori dovranno essere eseguiti durante il periodo di magra dei corsi d'acqua e l'autorizzato terrà sollevata ed indenne l'Amministrazione Provinciale da qualunque danno o molestia alle persone ed alle cose, nonché da ogni reclamo o azione promosse da terzi a causa della deviazione temporanea del deflusso delle acque;
 5. I lavori in argomento dovranno essere completati entro 12 mesi dalla data dell'autorizzazione ai fini idraulici, a pena di decadenza della stessa, salvo motivata richiesta di proroga, con la condizione che, una volta iniziati, dovranno essere eseguiti senza soluzione di continuità, salvo sospensioni dovute a causa di forza maggiore, quali condizioni climatologiche avverse;
 6. Le opere dovranno essere realizzate conformemente a quanto rappresentato negli atti tecnici prodotti e nessuna modifica in merito potrà essere apportata, oltre quelle prescritte, senza ulteriore specifica autorizzazione, pena la revoca immediata dell'autorizzazione e la rimozione completa o parziale delle opere eseguite od in corso di esecuzione, senza che il soggetto autorizzato possa avanzare alcuna richiesta di indennizzo o compenso di qualsiasi genere o natura; resta altresì a carico dell'autorizzato il risarcimento di eventuali danni arrecati alle proprietà pubbliche e private, nonché l'eventuale provvedimento penale a carico dei trasgressori;
 7. Tutti i lavori dovranno essere eseguiti a regola d'arte in modo che le opere risultino idonee in ogni loro parte, usando ogni accorgimento per non turbare il libero deflusso delle acque e per mantenerle caratteristiche idriche ed idrauliche del corso d'acqua sul quale insiste l'intervento;
 8. La ditta autorizzata rimarrà interamente ed esclusivamente responsabile della buona riuscita delle opere e non dovrà arrecare alcun pregiudizio dei diritti dei terzi, tenendo sollevato ed indenne questo Ente da qualsiasi danno o azione potesse provenirgli comunque e in qualunque tempo da coloro che venissero danneggiati a causa dei lavori autorizzati;
 9. La ditta autorizzata rimarrà obbligata, a propria cura e spese, al mantenimento dell'opera in perfetto stato e alla sua sorveglianza; qualora le mutate condizioni locali o per variazioni del corso d'acqua l'opera arrechi danno all'alveo o produca ostacoli al regolare deflusso delle acque, l'autorizzato dovrà provvedere ad eseguire, a suo esclusivo carico, quelle modificazioni o difese che, a giudizio insindacabile degli uffici competenti, fossero ritenute necessarie;
 10. Eventuali adeguamenti o rifacimenti delle opere conseguenti a lavori di ripristino o sistemazione del corso d'acqua saranno a completo carico della ditta;
 11. E' vietata l'asportazione dei materiali litoidi dal corso d'acqua demaniale, salvo specifico provvedimento di autorizzazione;
 12. La ditta autorizzata dovrà adempiere perfettamente alle eventuali prescrizioni e richieste, anche per quanto concerne gli aspetti finanziari, del Servizio Gestione delle Acque – Ufficio Demanio Idrico della Regione Abruzzo e del Servizio del Genio Civile Regionale – L'Aquila, ai quali l'autorizzazione verrà trasmessa per i provvedimenti di propria competenza;
 13. Questo Ufficio potrà, in qualsiasi momento, verificare la corrispondenza dei lavori eseguiti al progetto autorizzato e alle prescrizioni di cui al presente provvedimento;



14. La presente autorizzazione potrà essere sospesa, limitata o revocata, senza che il richiedente abbia diritto a compensi o indennità, nei seguenti casi:
- Inosservanza delle condizioni e prescrizioni sopra riportate;
 - Qualora si manifestino effetti negativi sull'assetto idrogeologico della zona;
 - Per altri motivi di pubblico interesse ai sensi dell'art. 3 della L. 241/1990;

La presente autorizzazione viene rilasciata ai soli fini idraulici ai sensi del R.D. n.523/1904 e ss.mm.ii., fatti salvi e impregiudicati i diritti di terzi e pertanto non esime l'autorizzato all'acquisizione, ove necessario, di ogni altra autorizzazione, concessione, permesso, nulla-osta, licenza o altro provvedimento amministrativo che si rendesse necessario per la realizzazione dell'intervento, ivi incluse le eventuali autorizzazioni urbanistiche, edilizie e ambientali previste dalle leggi vigenti, che dovranno essere richiesti agli enti competenti.

La presente autorizzazione dovrà essere esibita ad ogni richiesta ai Pubblici Ufficiali, agli Agenti della Forza Pubblica e agli addetti alla Sorveglianza idraulica.

Fermo restando quanto disposto da leggi speciali, la durata dell'Autorizzazione di che trattasi è di **anni 19 (diciannove)** dalla data di rilascio.

La presente autorizzazione viene trasmessa al Comune Capofila:

- Castel di Sangro pec comune.casteldisangro.aq@pec.comnet-ra.it

E per conoscenza:

- Al richiedente, OPEN FIBER S.p.A. – Pasini Marco c/o Via Laurentina 449 – 00142 ROMA, email/pec openfiber@pec.openfiber.it;
- Alla Regione Abruzzo – Servizio del Genio Civile Regionale di L'Aquila, via Salaria Antica Est, pec geniocivile.regionaleaq@pec.regione.abruzzo.it;
- Alla Regione Abruzzo- Direzione LL.PP. Servizio Gestione delle Acque- Ufficio Demanio Idrico, via Salaria Antica Est – L'Aquila, pec gestioneacquellpp@pec.regione.abruzzo.it;
- Al Comune di Pescasseroli – pec ufficiotecnico@pec.comune.pescasseroli.aq.it.

Il Responsabile del Procedimento è il Dirigente del Settore Territorio e Urbanistica Ing. Nicolino D'Amico.



IL DIRIGENTE
Ing. Nicolino D'AMICO



Provincia dell'Aquila
Settore Territorio e Urbanistica

Ufficio Protezione Civile e Gestione del Territorio

Prot. n. 21697 del 16 SET. 2019

**OGGETTO: Autorizzazione ai fini idraulici per l'esecuzione di n. 6 attraversamenti con infrastruttura in fibra ottica per telecomunicazioni dei corpi idrici denominati "Fosso 13F0040, 13F0051, 13F0053, 13F0054" nel Comune di Opi (AQ). Ditta : OPEN FIBER S.p.A. – Via Laurentina 449 – 00142 ROMA, C.F./P.I. 09320630966 email/pec openfiber@pec.openfiber.it.
Normativa di riferimento: R.D. 25/07/1904 n. 523 e L.R. n.7/2003.
Conferenza di servizi decisoria semplificata ed asincrona ex art. 14, comma 2, della legge 241/1990 e s.m.i. Ente Capofila Castel di Sangro**

IL DIRIGENTE

VISTI

- Il Regio Decreto 25/07/1904 n. 523 "Testo unico delle disposizioni di legge intorno alle opere idrauliche delle diverse categorie" e ss.mm., pubblicato nella G.U. del 7/10/1904;
- Il D.L.gs 31/03/1998 n. 112;
- Le Leggi Regionali n.72/1998, n.81/1998 e n.7/2003;
- La Delibera di G.R. 03/05/2010 n.342;
- La Circolare Direttoriale prot. n. 8646 del 15/06/2004 della Regione Abruzzo;
- La Legge n.190/2012 recante "Disposizioni per la prevenzione e repressione della corruzione e della illegalità nella pubblica amministrazione";
- Il D.L.gs n.33/2013 recante "riordino della disciplina riguardante gli obblighi di pubblicità, trasparenza e diffusione di informazioni da parte delle pubbliche amministrazioni";
- Il D.L.vo 01/08/2003 n.259 "Codice delle comunicazioni elettroniche";
- La Legge Regionale 20 ottobre 2015, n.32, "Disposizioni per il riordino delle funzioni amministrative delle Province in attuazione della Legge 56/2014.";

CONSIDERATO che:

- L'art. 86 del D.L.gs n.112/1998 stabilisce che alla gestione dei beni del demanio provvedano le regioni e gli enti locali competenti per territorio e, altresì, che i proventi dei canoni versati per l'utilizzazione del demanio idrico siano introitati dalle regioni;
- L'art. 7 della L.R. n. 72/1998 trasferisce alle Province i compiti di polizia idraulica e di pronto intervento di cui al R.D. n. 523/1904 e R.D. n. 2669/1937, ivi comprese le limitazioni e i divieti dell'esecuzione di opere in grado di influire sul regime dei corsi d'acqua, restando di competenza regionale, ai sensi dell'art. 8 della medesima L.R., la





- gestione del demanio idrico, ivi comprese le concessioni di pertinenze idrauliche e di aree fluviali, nonché il relativo introito;
- L'art. 94 comma 5 della L.R. n. 7/2003 ha attribuito alle Province le competenze su tutti i corsi d'acqua pubblica fatta eccezione per quelli di competenza Comunale, specificati alla lettera b) del comma 10 dell'art. 19 della L.R. n. 81/1998 e per le aste principali dei bacini idrografici regionali, interregionali e nazionali di I ordine che restano di competenza regionale;
 - Che a seguito del riordino delle funzioni delle Province per effetto della Legge n. 56/2014, la Regione Abruzzo ha emanato la Legge Regionale 20 ottobre 2015, n.32, con la quale sono state individuate le funzioni precedentemente di competenza delle Province che sono trasferite alla stessa Regione e ai Comuni tra cui quelle riguardanti la materia "Difesa del suolo e di Risorse Idriche";
 - Che l'art. 10 della L.R. n. 32/2015 dispone che ai fini del trasferimento delle funzioni di cui all'articolo 4, Province e Comuni stipulano, nell'ambito dell'Osservatorio Regionale, specifici accordi;
 - Che con Deliberazione di Consiglio Provinciale n. 56 del 24/11/2017 è stato approvato lo schema di accordo concernente il trasferimento ai comuni delle funzioni riguardanti la materia "Difesa del suolo e di Risorse Idriche";
 - Che il Comune di Opi non ha ancora approvato il suddetto schema e pertanto, nelle more della sottoscrizione dell'accordo per il trasferimento delle funzioni, questa Amministrazione Provinciale, con spirito di collaborazione istituzionale destinato ad evitare disagi e disservizi, ritiene necessario procedere al rilascio della presente autorizzazione idraulica.

CONSIDERATO INOLTRE CHE

- È stata inoltrata richiesta prot. n. OPF-18/01/2019 – 002950 del Sig. Pasini Marco in qualità di Procuratore (giusta procura rep. n. 56534 del 20/04/2018 registrata al n. 6051 del 21/01/2019) della società OPEN FIBER S.p.A. con sede in viale Certosa, 2 – Milano, acquisita al protocollo al n. 1427 del 02/10/2018, tendente ad ottenere l'autorizzazione ai fini idraulici ai sensi del R.D. n.523/1904 e della L.R. n.7/2003 art. 94 comma 5 per eseguire **n. 6 attraversamenti con infrastruttura in fibra ottica per telecomunicazioni dei corpi idrici denominati "Fosso 13F0040, 13F0051, 13F0053, 13F0054" nel Comune di Opi (AQ)**;
- Con nota n. 3573 del 12 febbraio 2019 questo Settore ha inoltrato richiesta di atti integrativi al fine dell'espletamento conclusivo dell'istruttoria di competenza di questo ufficio e comunque nelle more del perfezionamento del trasferimento delle funzioni, di cui all'articolo 4 della L.R. n. 32/2015;
- Con nota n. 2019/11451/8 del 7.8.2019 alla nostra PEC con n. 18921 il Comune di Castel di Sangro, individuato come Ente capofila a cui è stata delegata la gestione della procedura tecnico – amministrativa finalizzata all'ottenimento dei nulla osta e pareri finalizzati all'autorizzazione dell'opera, ha indetto e convocato la **Conferenza di servizi decisoria semplificata ed asincrona ex art. 14, comma 2, della legge 241/1990 e s.m.i. per effettuare l'esame contestuale degli interessi pubblici coinvolti nel procedimento ed acquisire i pareri e gli atti di assenso, comunque denominati, resi da parte delle diverse**



amministrazioni interessate al procedimento, necessari per la conclusione del procedimento amministrativo relativo all'esecuzione dei "Lavori finalizzati allo sviluppo della rete in fibra ottica nei Comuni di Acciano, Cansano, Cappadocia, Carsoli, Castel di Sangro (ente capofila), Cocullo, Opi, Pescasseroli e Rivisondoli";

- in allegato alla suddetta nota, in sostituzione di quanto già inviato in data 18.01.2019 -n. 2950, il Sig. Pasini Marco della società OPEN FIBER S.p.A. ha inoltrato, in riscontro alla nostra richiesta n. 3573 del 12 febbraio 2019, la documentazione relativa all'istanza in oggetto indicata.

VISTI

- L'art. 93 del D.L.vo n.259/2003 nella parte in cui prevede che *le Pubbliche Amministrazioni, le Regioni, le Province ed i Comuni non possono imporre, per l'impianto di reti o per l'esercizio dei servizi di comunicazione elettronica, oneri o canoni che non siano stabiliti per legge;*
- La nota prot. n. 201719 del 16/07/2018 dell'Avvocatura della Regione Abruzzo in cui si precisa che *"le eccezioni sollevate dalla società richiedente parrebbero condivisibili alla luce degli orientamenti giurisprudenziali prevalenti, trattandosi di procedure riguardanti infrastrutture di telecomunicazioni la cui disciplina speciale, nelle specifiche ipotesi oggetto di disamina, non sembra lasciare margini di operatività alle disposizioni di legge regionale che dettano disposizioni in tema di canoni di concessione del demanio idrico"*.

ESAMINATO il progetto acquisito in data 7.8.2019 in sede di indizione e convocazione di Conferenza di servizi decisoria semplificata ed asincrona, allegato all'istanza del sig. Pasini Marco, composto dagli elaborati di seguito elencati:

- Richiesta di autorizzazioni idraulica;
- Dichiarazione sostituiva per marca da bollo, n. 01181043103336 emessa il 03/12/2018, redatta, ai sensi del DPR 28/12/2000 n. 445, sotto la propria responsabilità dal sig. Pasini Marco, procuratore per conto della OPEN FIBER S.p.A.;
- Procura rep. n. 58628 del 11/02/2019 registrata al n. 2380 del 19/02/2019;
- Scheda "A" - Coordinate piane dei vertici dell'area richiesta **avente oggetto errato;**
- Relazione Tecnica;
- Elaborati grafici (Planimetrie, foto, sezioni...).

PREMESSO

- che l'opera oggetto di autorizzazione consiste in sintesi nella posa di infrastruttura per cavo in fibra ottica per telecomunicazioni, da parte della OPEN FIBER S.p.A., in attraversamento dei corpi idrici denominati "Fosso 13F0040, 13F0051, 13F0053, 13F0054" nel Comune di Opi (AQ);
- Che l'attraversamento sarà eseguito mediante il riutilizzo in parte di infrastruttura esistente (illuminazione pubblica), in parte con attraversamento a cielo chiuso con tecnica No Dig, in parte con posa di infrastruttura Microtunnelling.

CONSIDERATO che, sulla base dell'istruttoria eseguita dall'Ufficio Protezione Civile e Gestione del Territorio della Provincia dell'Aquila, sussistono i requisiti per il rilascio



dell'autorizzazione idraulica ai sensi del R.D. n. 523/1904 per eseguire n. 6 attraversamenti con infrastruttura in fibra ottica per telecomunicazioni dei corpi idrici denominati "Fosso 13F0040, 13F0051, 13F0053, 13F0054" nel Comune di Opi (AQ) in corrispondenza di terreni individuati alle coordinate geografiche come di seguito specificate:

- "Fosso 13F0040" lat. 41° 47' 18,92" N long. 13° 48' 56,28" E (part. 9-10 del f. 4-10);
- "Fosso 13F0051" lat. 41° 46' 53,39" N long. 13° 50' 9,04" E (part. 80-758 del f. 12-13);
- "Fosso 13F0040" lat. 41° 47' 18,92" N long. 13° 48' 56,28" E (part. 9 del f. 5);
- "Fosso 13F0053" lat. 41° 46' 57,47" N long. 13° 50' 31,57" E (part. 182-169 del f. 7);
- "Fosso 13F0054" lat. 41° 46' 53,75" N long. 13° 50' 44,92" E (part. 34-38 del f. 7);
- "Fosso 13F0051" lat. 41° 46' 53,39" N long. 13° 50' 9,04" E (part. 780-758 del f. 14);

TENUTO CONTO che (cif Relazione Tecnica)

- *Si attesta che i corpi idraulici da attraversare non sono elencati nell'allegato A della L.R. 3 nov 2015, n 36 per i quali la competenza in materia di polizia idraulica ed intervento sui corsi d'acqua è di competenza della regione;*
- *Si attesta altresì che sono state richieste le autorizzazioni necessarie, agli enti gestori dell'infrastruttura stradale;*
- *La perforazione teleguidata, o No-Dig, grazie all'uso di una radiosonda montata sulla punta di perforazione, permette la posa in opera di tubazioni e cavi interrati senza ricorrere agli scavi a cielo aperto, evitando la manomissione delle superficie di calpestio pregiate, eliminando in tale modo pesanti e negativi impatti sull'ambiente costruito per esempio delle aree di particolare pregio storico architettonico o in caso di attraversamenti di infrastrutture quali ferrovie o grandi arterie stradali;*
- *Della Richiesta di riutilizzo dell'infrastruttura comunale del 10/01/2018 con ns. prot. 0000991 ed autorizzato dalla Regione Abruzzo in accordo con il MISE in data 04/02/2019. (cif. Istanza genio civile)*
- che la realizzazione delle opere comporterà l'occupazione dell'area appartenente al demanio idrico così come dichiarato dall'istante nella domanda;
- che pertanto copia dell'autorizzazione ai fini idraulici e del progetto sarà trasmessa alla Regione Abruzzo Direzione LL.PP. – Servizio Gestione delle Acque, nonché al Servizio del Genio Civile Regionale dell'Aquila per eventuali altri adempimenti di propria competenza;

ACCERTATA la legittimità del presente provvedimento e la rispondenza formale per gli aspetti di competenza del servizio;

AUTORIZZA

Ai sensi degli artt. 57, 98 lett. d) e 99 del richiamato T.U. 25/07/1904 n.523 e, quindi, ai soli fini idraulici, la OPEN FIBER S.p.A., nella persona del procuratore Marco Pasini, con sede in Via Laurentina 449 – 00142 ROMA, ad eseguire **n. 6 attraversamenti con infrastruttura in fibra ottica per telecomunicazioni dei corpi idrici denominati "Fosso 13F0040, 13F0051, 13F0053, 13F0054" nel Comune di Opi (AQ)** in corrispondenza di terreni individuati alle



coordinate geografiche come di seguito specificate:

- “Fosso 13F0040” lat. 41° 47' 18,92” N long. 13° 48' 56,28” E (part. 9-10 del f. 4-10);
- “Fosso 13F0051” lat. 41° 46' 53,39” N long. 13° 50' 9,04” E (part. 80-758 del f. 12-13);
- “Fosso 13F0040” lat. 41° 47' 18,92” N long. 13° 48' 56,28” E (part. 9 del f. 5);
- “Fosso 13F0053” lat. 41° 46' 57,47” N long. 13° 50' 31,57” E (part. 182-169 del f. 7);
- “Fosso 13F0054” lat. 41° 46' 53,75” N long. 13° 50' 44,92” E (part. 34-38 del f. 7);
- “Fosso 13F0051” lat. 41° 46' 53,39” N long. 13° 50' 9,04” E (part. 780-758 del f. 14);

nelle more della sottoscrizione dell'accordo per il trasferimento delle funzioni come disposto dall'art. 10 della L.R. n. 32/2015.

La ditta autorizzata è tenuta alla piena ed esatta osservanza delle seguenti condizioni e prescrizioni:

1. I lavori non dovranno in alcun modo interessare le sponde dei corpi idrici, la distanza minima per la realizzazione di eventuali manufatti di ispezione o manovra dovrà essere di 4 metri dal ciglio di sponda;
2. Comunicare la data di inizio lavori e trasmettere, entro trenta giorni dal termine dei lavori, la relazione di regolare esecuzione dei lavori e la dichiarazione di conformità dell'intervento eseguito al progetto autorizzato a questo ufficio ed al Comune di Opi;
3. Consentire libero accesso, in qualsiasi momento, all'area di cantiere al personale della Provincia e del Comune;
4. I lavori dovranno essere eseguiti durante il periodo di magra dei corsi d'acqua e l'autorizzato terrà sollevata ed indenne l'Amministrazione Provinciale da qualunque danno o molestia alle persone ed alle cose, nonché da ogni reclamo o azione promosse da terzi a causa della deviazione temporanea del deflusso delle acque;
5. I lavori in argomento dovranno essere completati entro 12 mesi dalla data dell'autorizzazione ai fini idraulici, a pena di decadenza della stessa, salvo motivata richiesta di proroga, con la condizione che, una volta iniziati, dovranno essere eseguiti senza soluzione di continuità, salvo sospensioni dovute a causa di forza maggiore, quali condizioni climatologiche avverse;
6. Le opere dovranno essere realizzate conformemente a quanto rappresentato negli atti tecnici prodotti e nessuna modifica in merito potrà essere apportata, oltre quelle prescritte, senza ulteriore specifica autorizzazione, pena la revoca immediata dell'autorizzazione e la rimozione completa o parziale delle opere eseguite od in corso di esecuzione, senza che il soggetto autorizzato possa avanzare alcuna richiesta di indennizzo o compenso di qualsiasi genere o natura; resta altresì a carico dell'autorizzato il risarcimento di eventuali danni arrecati alle proprietà pubbliche e private, nonché l'eventuale provvedimento penale a carico dei trasgressori;
7. Tutti i lavori dovranno essere eseguiti a regola d'arte in modo che le opere risultino idonee in ogni loro parte, usando ogni accorgimento per non turbare il libero deflusso delle acque e per mantenerle caratteristiche idriche ed idrauliche del corso d'acqua sul quale insiste l'intervento;
8. La ditta autorizzata rimarrà interamente ed esclusivamente responsabile della buona riuscita delle opere e non dovrà arrecare alcun pregiudizio dei diritti dei terzi, tenendo



sollevato ed indenne questo Ente da qualsiasi danno o azione potesse provenirgli comunque e in qualunque tempo da coloro che venissero danneggiati a causa dei lavori autorizzati;

9. La ditta autorizzata rimarrà obbligata, a propria cura e spese, al mantenimento dell'opera in perfetto stato e alla sua sorveglianza; qualora le mutate condizioni locali o per variazioni del corso d'acqua l'opera arrechi danno all'alveo o produca ostacoli al regolare deflusso delle acque, l'autorizzato dovrà provvedere ad eseguire, a suo esclusivo carico, quelle modificazioni o difese che, a giudizio insindacabile degli uffici competenti, fossero ritenute necessarie;
10. Eventuali adeguamenti o rifacimenti delle opere conseguenti a lavori di ripristino o sistemazione del corso d'acqua saranno a completo carico della ditta;
11. E' vietata l'asportazione dei materiali litoidi dal corso d'acqua demaniale, salvo specifico provvedimento di autorizzazione;
12. La ditta autorizzata dovrà adempiere perfettamente alle eventuali prescrizioni e richieste, anche per quanto concerne gli aspetti finanziari, del Servizio Gestione delle Acque – Ufficio Demanio Idrico della Regione Abruzzo e del Servizio del Genio Civile Regionale – l'Aquila, ai quali l'autorizzazione verrà trasmessa per i provvedimenti di propria competenza;
13. Questo Ufficio potrà, in qualsiasi momento, verificare la corrispondenza dei lavori eseguiti al progetto autorizzato e alle prescrizioni di cui al presente provvedimento;
14. La presente autorizzazione potrà essere sospesa, limitata o revocata, senza che il richiedente abbia diritto a compensi o indennità, nei seguenti casi:
 - a. Inosservanza delle condizioni e prescrizioni sopra riportate;
 - b. Qualora si manifestino effetti negativi sull'assetto idrogeologico della zona;
 - c. Per altri motivi di pubblico interesse ai sensi dell'art. 3 della L. 241/1990;

La presente autorizzazione viene rilasciata ai soli fini idraulici ai sensi del R.D. n.523/1904 e ss.mm.ii., fatti salvi e impregiudicati i diritti di terzi e pertanto non esime l'autorizzato all'acquisizione, ove necessario, di ogni altra autorizzazione, concessione, permesso, nulla-osta, licenza o altro provvedimento amministrativo che si rendesse necessario per la realizzazione dell'intervento, ivi incluse le eventuali autorizzazioni urbanistiche, edilizie e ambientali previste dalle leggi vigenti, che dovranno essere richiesti agli enti competenti.

La presente autorizzazione dovrà essere esibita ad ogni richiesta ai Pubblici Ufficiali, agli Agenti della Forza Pubblica e agli addetti alla Sorveglianza idraulica.

Fermo restando quanto disposto da leggi speciali, la durata dell'Autorizzazione di che trattasi è di **anni 19 (diciannove)** dalla data di rilascio.

La presente autorizzazione viene trasmessa al Comune Capofila:

- Castel di Sangro pec comune.casteldisangro.aq@pec.comnet-ra.it

E per conoscenza:

- Al richiedente, OPEN FIBER S.p.A. – Pasini Marco c/o Via Laurentina 449 – 00142




- ROMA, email/pec openfiber@pec.openfiber.it;
- Alla Regione Abruzzo – Servizio del Genio Civile Regionale di L'Aquila, via Salaria Antica Est, pec geniocivile.regionaleaq@pec.regione.abruzzo.it;
 - Alla Regione Abruzzo- Direzione LL.PP. Servizio Gestione delle Acque- Ufficio Demanio Idrico, via Salaria Antica Est – L'Aquila, pec gestioneacquelpp@pec.regione.abruzzo.it;
 - Al Comune di Opi – pec comuneopi@pec.comune.opi.aq.it.

Il Responsabile del Procedimento è il Dirigente del Settore Territorio e Urbanistica Ing. Nicolino D'Amico.



IL DIRIGENTE
Ing. Nicolino D'AMICO





GIUNTA REGIONALE

DIPARTIMENTO GOVERNO DEL TERRITORIO E POLITICHE AMBIENTALI
SERVIZIO VALUTAZIONI AMBIENTALI

Via Antica Salaria Est, 27 – 67100 L'Aquila

sito Web: <http://www.regione.abruzzo.it/content/valutazioni-ambientali> e-mail: dpc002@regione.abruzzo.it P.E.C.: dpc002@pec.regione.abruzzo.it

L'Aquila lì, 21/08/2019

Riferimento: Prot. n 230453 del 07/08/2019

Codice pratica: 19/230453

(Codice da riportare in ogni comunicazione successiva)

Trasmissione via: PEC

documento informatico firmato digitalmente ai sensi dell'art. 24 D.Lgs. 85/2005 e ss.mm.ii. e norme collegate

Al Comune di Castel di Sangro

PEC: comune.casteldisangro.aq@pec.comnet-ra.it

PEC: sindaco@comune.casteldisangro.aq.it

Alla Open Fiber Spa

PEO: istanze.ent.ab.mol@openfiber.it

PEO: pasini.marco2@openfiber.it

PEO: mattia.rossini@openfiber.it

PEO: graziano.gabriele@openfiber.it

E p.c. **Al Comune di Cansano**

PEC: comunedicansano@pec.it

Al Comune di Opi

PEC: comuneopi@pec.comune.opi.aq.it

Al Comune di Pescasseroli

PEC: ufficiotecnico@pec.comune.pescasseroli.aq.it

Al Comune di Rivisondoli

PEC: postacert@pec.comune.rivisondoli.aq.it

Al Comune di Cocullo

PEC: comune.cocullo@pec.it

Al Comune di Cappadocia

PEC: info@pec.comune.cappadocia.aq.it

Al Comune di Carsoli

PEC: comune.carsoli@pec.it

Alla Direzione Generale della Regione Abruzzo

PEC: drg@regione.abruzzo.it

Al Servizio Genio Civile L' Aquila

PEC: dpe016@regione.abruzzo.it

Al Dipartimento Infrastrutture, Trasporti, Mobilità, Reti e Logistica

PEC: dpe@regione.abruzzo.it

Alla Provincia dell'Aquila

PEC: urp@cert.provincia.laquila.it

Al Parco Nazionale Lazio Abruzzo e Molise

PEC: parcosirentevelino@pec.sirentevelino.it

Alla Soprintendenza archeologica, belle arti e paesaggio d' Abruzzo

PEC: sabap-abr@beniculturali.it

Ad ANAS Spa – Area Compartimentale Abruzzo

PEC: anas.abruzzo@postacert.stradeanas.it

Alla TUA Abruzzo – Società Unica Abruzzese di Trasporto S.p.a.

PEC: tuapec@pec.asdgas.it

All' Alto Sangro Distribuzione Gas

PEC: amministrazione@pec.asdgas.it

Alla Citigas Società Cooperativa Spa

PEC: coop.citigas@pec.citigas.it

Alla Società Verducci Distribuzione s.r.l.

PEC: verduccigas@pec.verduccidistribuzione.it

Alla Enel Distribuzione S.p.a.

PEC: e-distribuzione@pec.e-distribuzione.it

Al Servizio Sistema Informativo Regionale e Rivoluzione Pubblica

PEO: dpb012@regione.abruzzo.it

OGGETTO:

Indizione e convocazione **Conferenza di servizi decisoria semplificata ed asincrona** ex art 14, comma 2, della legge 241/1990 e s.m.i. per effettuare l'esame contestuale degli interessi pubblici coinvolti nel procedimento ed acquisire i pareri e gli atti di assenso, comunque denominati, resi da parte delle diverse amministrazioni interessate al procedimento, necessari per la conclusione del procedimento amministrativo relativo all'esecuzione dei **“Lavori finalizzati allo sviluppo della rete in fibra ottica nei Comuni di Acciano, Cansano, Cappadocia, Carsoli, Castel di Sangro (ente capofila), Cocullo, Opi, Pescasseroli e Rivisondoli”**. **Riscontro.**

Codice Pratica 19/230453
Comune Castel di Sangro (Ente capofila)

Facendo seguito alla convocazione alla Conferenza di Servizi per l'intervento di cui all'oggetto, si comunica che l'Autorità Competente per la VIA/VINCA (come definita dall'art. 5, comma 1, lett. p del D.Lgs. 152/2006 e ss.mm.ii.) è il Comitato di Coordinamento Regionale per la V.I.A. (art. 6 D.G.R. 119/2002 e ss.mm.ii.), mentre questo Servizio svolge l'attività istruttoria delle istanze da sottoporre allo stesso, in quanto la stessa D.G.R. 119, all'art. 6, stabilisce che “L'organo tecnico competente in materia di VIA è il Servizio Tutela e Valorizzazione del Paesaggio e Valutazioni Ambientali, della Regione Abruzzo”, oggi Servizio Valutazioni Ambientali.

Qualora, come sembrerebbe, l'intervento fosse sottoposto a V.INC.A, la competenza risulta essere regionale ai sensi della L.R. 2/2003 e ss.mm e ii., art. 1, in quanto, lo stesso, interessa il territorio di più Comuni:

“La Regione è competente per le funzioni relative: a) all'art. 150 del D.Lgs. 490/1999; b) all'art. 151 del D.Lgs. 490/1999, limitatamente: - agli interventi in variante alla strumentazione urbanistica; - alle categorie di opere

soggette a V.I.A.; - alle categorie di opere soggette a Verifica di compatibilità Ambientale; - ai Piani e Programmi complessi; - agli interventi ricadenti sul demanio marittimo e idrico; - agli interventi promossi dalla Regione; - agli interventi che interessano più di un Comune. 2. Sono sub-delegate ai Comuni le funzioni relative all'art. 151 del D.Lgs. 490/1999 per le categorie di opere ed interventi non ricompresi nel precedente comma. 3. La Regione conserva i compiti di indirizzo e coordinamento delle funzioni subdelegate assicurandone la coerenza con i propri obiettivi programmatici e di piano”.

Pertanto, si invita la spettabile ditta in indirizzo, a presentare allo Scrivente Servizio gli elaborati previsti dal D.P.R. 357/97 e s.m.i seguendo le modalità riportate nel nostro sito al seguente link: <https://www.regione.abruzzo.it/content/valutazione-dincidenza-vinca>.

Istanze di V.I.N.C.A. peraltro già attivate per altri raggruppamenti di Comuni:

- 1- Campo di Giove, Civitella Alfedena, Molina Aterno, Pretoro, Rocca di Cambio, Rocca di Mezzo e Tione degli Abruzzi, acquisita agli atti al prot. n. 213394/19 del 19/07/2019;
- 2- Calascio, Castel del Monte, Castel di Ieri, Castelli, Castelvechio Calvisio, Fagnano Alto, Fontecchio, Gagliano Aterno, Goriano Sicoli, Guardiagrele, Isola del Gran Sasso, Montorio Al Vomano, Ofena, Palombaro, Pizzoferrato, Sant' Eufemia a Majella, Santo Stefano di Sessanio, Secinaro, Villa Celiera, Villa Santa Lucia degli Abruzzi e Villavallelonga, acquisita agli atti al prot. n. 205152/19 del 11/07/2019.

Per ulteriori chiarimenti è possibile contattare l'ing. Galeotti, tel. 0862.364212.

Distinti saluti.

**Il Responsabile dell'Ufficio
Valutazioni Ambientali (AQ-TE)**
Ing. Erika Galeotti
(FIRMATO ELETTRONICAMENTE)

**Il Dirigente del
Servizio Valutazioni Ambientali**
Ing. Domenico Longhi
2019.08.21 11:18:21
Regione Abruzzo
Certificatore ARUBA S.p.A.
Firma Digitale n.6130940002297007
Validita' 06/06/2022
Firmato Digitalmente

EG/pp



Ministero

per i beni e le attività culturali

e per il turismo

SOPRINTENDENZA ARCHEOLOGIA, BELLE ARTI
E PAESAGGIO PER LA CITTA' DELL'AQUILA
E I COMUNI DEL CRATERE

L'Aquila

A

COMUNE di Castel di Sangro
comune.casteldisangro.aq@pec.comnet-ra.it

Prot. n.

MIBAC-SABAP-AQ

63

Class

0007086 31/10/2019

Cl. 34.00.00/01/1.6

E.p.c.

Soprintendenza Archeologia, Belle Arti e
Paesaggio dell'Abruzzo
mbac-sabap-abr@mailcert.beniculturali.it

Oggetto:

Conferenza di servizi decisoria semplificata ed asincrona ex art. 14, comma 2, della L. 241/1990 e s.m.i. per "Lavori finalizzati allo sviluppo della rete in fibra ottica nei Comuni di Acciano, Cansano, Cappadocia, Carsoli, Castel di Sangro (ente capofila), Cocullo, Opi, Pescasseroli e Rivisondoli". Richiedente: **Open Fiber s.r.l.**

Trasmissione parere di competenza per interventi in aree soggette a tutela ai sensi degli artt. 21 e 22 e dell'art. 146 del D.Lgs 42/2004. **TUTELA MONUMENTALE E PAESAGGISTICA.**

VISTO il Decreto Legislativo 22 Gennaio 2004, n° 42 "Codice dei Beni Culturali e del Paesaggio, ai sensi dell'articolo 10 della Legge 6 Luglio 2002, n° 137";

VISTO il D.P.C.M. del 19.06.2019 n. 76 recante "Regolamento di organizzazione del Ministero per i beni e le attività culturali, degli uffici di diretta collaborazione del Ministro e dell'Organismo indipendente di valutazione della performance";

RICHIAMATO il protocollo di intesa del 25.01.2010 sottoscritto da questa Amministrazione e dalla competente Direzione della Regione Abruzzo in merito all'applicazione delle procedure di cui all'art. 146 del D. Lgs. 42/04;

RICHIAMATA la Circolare 21/2019 della DG-ABAP recante "Disposizioni transitorie" per l'attuazione del Decreto n. 76 del 19 giugno 2019;

IN RISCONTRO alla nota n. 2019/0011451/6.1.2/2.2018 del 07.08.2019 del Comune di Castel di Sangro, qui pervenuta in data 21/10/2019 e protocollata al n. 6816 del 22/10/2019, con la quale si indice Conferenza di Servizi Decisoria Asincrona ai sensi dell'art. 14, comma 2, della legge 241/1990;

RICHIAMATE le valutazioni sull'intervento effettuate congiuntamente in data 25 ottobre 2019 presso la sede Comunale di Castel di Sangro in cui si è tenuta la riunione in modalità sincrona ai sensi dell'art. 14 ter della legge 241/1990, così come previsto dal comma 7 dell'art. 14-bis della medesima norma;

VISTO il parere della Soprintendenza ABAP-ABR, competente per i comuni di Cansano, Cappadocia, Carsoli, Castel di Sangro, Opi, Pescasseroli e Rivisondoli, trasmesso a quest'ufficio con nota prot. n. 15346 del 29/09/2019, rilasciato ai sensi della richiamata Circolare 21/2019 DG-ABAP;

ESAMINATI gli atti progettuali messi a disposizione sulla piattaforma telematica della Regione Abruzzo;



Ministero
per i beni e le
attività culturali
e per il turismo

VISTA la Circolare 37/2017 della Direzione Generale ABAP relativa a *“Installazione di reti di comunicazione elettronica ad alta velocità. Indicazioni operative”*;

CONSIDERATO quanto previsto dalle *“Linee di indirizzo per la redazione degli elaborati relativi alle autorizzazioni di cui agli artt. 21 e 22 e 146 del D.Lgs. 42/2004”*, redatte in data 04/04/2019 in Tavolo Tecnico tra le due Soprintendenze regionali SABAP-Abr e SABAP-Aq ed i referenti della Società Open Fiber;

CONSIDERATO che lo spazio pubblico del centro storico dei comuni in oggetto è tutelato ai sensi dell’art. 10, c. 4, lett. g) *“le pubbliche piazze, vie, strade e altri spazi aperti urbani di interesse artistico o storico”*, del D.Lgs n. 42 del 22/01/2004;

CONSIDERATO che il territorio dei comuni di Acciano, Cansano, Cappadocia, Carsoli, Castel di Sangro, Cocullo, Opi, Pescasseroli e Rivisondoli è soggetto a tutela ai sensi della Parte III del D.Lgs 42/2004;

CONSIDERATO che è richiesta autorizzazione ai sensi dell’art. 21 e 22 del D.Lgs 42/2004 per posa in opera di cavi aerei appoggiati a reti esistenti, di cavi interrati, l’installazione di ROE sulle facciate degli edifici e di CNO (armadi) per i comuni di Acciano, Cansano, Cappadocia, Carsoli, Castel di Sangro, Cocullo, Opi, Pescasseroli e Rivisondoli;

CONSIDERATO che è richiesto parere preventivo all’autorizzazione paesaggistica ai sensi dell’art. 146 del D.Lgs 42/2004 per posa in opera di CNO (armadi) e di apparati shelter da installare nei comuni di Acciano, Cappadocia, Carsoli, Castel di Sangro, Cocullo e Opi;

CONSIDERATO che, dall’esame della documentazione trasmessa, per tutti i comuni risulta già concluso positivamente il procedimento relativo all’Archeologia Preventiva in ottemperanza a quanto previsto dall’art. 25 del D.Lgs 50/2016, ad eccezione del comune di Cappadocia;

CONSIDERATO che nel comune di Cansano saranno installati due CNO in area urbana prossima al centro storico e che la disposizione dei cavi aerei e di ROE non coinvolge edifici tutelati;

CONSIDERATO che nel comune di Cappadocia saranno installati 18 CNO, di cui uno all’interno del centro storico, e che, tra i beni immobili tutelati, solo l’abbeyveratoio sarà interessato dall’inserimento di cavi aerei;

CONSIDERATO che nel comune di Castel di Sangro saranno installati 22 CNO, di cui quattro all’interno del centro storico e che, tra gli immobili tutelati, le chiese di S. Stefano, S. Giuseppe, Sant’Antonio e Fr. Colli di Montebove saranno interessate dal passaggio di cavi aerei;

CONSIDERATO che nel comune di Opi saranno installati 2 CNO fuori dal centro storico e che, tra gli immobili tutelati, nessuno è interessato da attraversamento di cavi aerei;

CONSIDERATO che nel comune di Pescasseroli saranno installati 3 CNO all’interno del centro storico e che, tra gli immobili tutelati, nessuno è interessato da passaggi di cavi aerei;

CONSIDERATO che nel comune di Rivisondoli saranno installati 2 CNO all’interno del centro storico e che, tra gli immobili tutelati, la Chiesa di San Nicola e la Cappella Sant’Anna saranno interessate dal passaggio di cavi aerei;

PRESO ATTO che l’intervento, per quanto riguarda il territorio del Comune di Acciano (sentito il funzionario di zona arch. Enrico Ciccozzi), consiste nella posa di un impianto in fibra ottica con l’installazione di cavi e scatole di derivazione, la posa in opera di armadi ottici (CNO) su suolo comunale e di un elemento tecnico denominato Shelter;

PRESO ATTO che l’intervento, per quanto riguarda il territorio del comune di Cocullo (sentito il funzionario di zona arch. Anna Natalucci) consiste nella posa di un impianto in fibra ottica con l’installazione di cavi e scatole di derivazione e posa in opera di armadi ottici su suolo comunale e armadio CNO;

RITENUTO che gli interventi così progettati risultano rispettosi del contesto paesaggistico circostante e dei beni monumentali interessati in quanto improntati sui criteri della minima visibilità, reversibilità e non invasività;

questa Soprintendenza ritiene, per gli aspetti di competenza, le opere previste compatibili con i criteri di tutela definiti dalla legislazione vigente in materia di beni culturali e paesaggistici e pertanto esprime parere favorevole al progetto in questione, ai sensi degli artt. 21 e 22 del D.Lgs 42 del 22/01/2004 e ss.mm.ii. (TUTELA MONUMENTALE) ed art. 146 del D.Lgs 42/2004 e ss.mm.ii. (TUTELA PAESAGGISTICA), con le seguenti prescrizioni:

RELATIVAMENTE agli interventi previsti nei comuni di **Cansano, Cappadocia, Carsoli, Castel di Sangro, Opi, Pescasseroli e Rivisondoli**

- in caso di futuri lavori di adeguamento per la realizzazione di sottoservizi e cavidotti, è fatto obbligo di rimozione di tutti i cavi aerei installati di cui al presente progetto e successivo interrimento dell’impianto tecnologico;



Ministero
per i beni e le
attività culturali
e per il turismo

SOPRINTENDENZA ARCHEOLOGIA, BELLE ARTI E PAESAGGIO PER LA CITTA’ DELL’AQUILA E I COMUNI DEL CRATERE
Monastero Agostiniano di Sant’Amico - Via San Basilio, 2/a (67100) L’AQUILA - centralino 0862-21701 - segreteria 0862-21730 - 0862-21732

PEC: mbac-sabap-aq@mailcert.beniculturali.it

PEO: sabap-aq@beniculturali.it

- tutti i dispositivi ROE non potranno essere in nessun caso installati sulle facciate degli edifici tutelati ai sensi della Parte Seconda del Codice; negli altri casi i ROE dovranno essere opportunamente collocati sulle facciate senza creare ulteriori effetti di disturbo e tinteggiati secondo le colorazioni della superficie sulla quale saranno apposti;
- le risalite di cavi sugli edifici sottoposti a tutela ai sensi della parte II del Codice dei Beni Culturali, laddove vi sia obbligo di fornitura del servizio, dovranno essere realizzate tenendo conto degli elementi architettonici presenti in facciata, appoggiandosi eventualmente su cornicioni, cornici marcapiano, canali di gronda e discendenti al fine di mitigare l'impatto dei cavi sulle medesime facciate, con l'accortezza di nasconderli il più possibile;
- ad esclusione degli obblighi di fornitura, laddove non sia stato possibile evitare il passaggio su edifici sottoposti a tutela ai sensi della parte II del Codice dei Beni Culturali, i cavi installati di cui al presente progetto dovranno essere apposti secondo quanto già prescritto al punto precedente; in tal caso è fatto obbligo di definitiva rimozione e interrimento qualora in futuro sulle medesime facciate siano previste opere di restauro o lavori di manutenzione ordinaria e straordinaria;
- Dovrà essere rivista la posizione del CNO 4 di Pescasseroli.

Potranno essere concordate con la Soprintendenza competente tutte le soluzioni migliorative da valutarsi caso per caso, anche con sopralluoghi ispettivi, al fine di superare le criticità relative all'installazione dei cavi sulle facciate e dei dispositivi ROE.

Al termine dei lavori, si dovrà trasmettere alla competente Soprintendenza il consuntivo tecnico scientifico d'intervento ai sensi del D.P.R. 5 ottobre 2010, n. 207, che con foto in corso d'opera, illustri in modo esaustivo il lavoro eseguito.

Per ogni variante o modifica di quanto assentito e riportato in progetto, da autorizzarsi ai sensi dell'art. 21 del D.lgs. 42/2004, si prega di contattare preliminarmente il funzionario architetto responsabile del procedimento.

La direzione lavori incaricata ai sensi R.D. 2537/1925 dovrà fornire in corso d'opera le indicazioni propedeutiche alla corretta realizzazione delle opere autorizzate contattando il funzionario incaricato della competente Soprintendenza che procederà, secondo i casi, agli opportuni sopralluoghi.

RELATIVAMENTE agli interventi previsti nel **Comune di Acciano**


- di evitare il posizionamento delle nuove linee sulle facciate degli edifici denominati in progetto Chiesa dei S.S. Pietro e Lorenzo, S. Sebastiano, madonna degli Angeli, Madonna del Rifugio, S. giovanni, S. Lucia, Casa Marino Piccoli;
- di predisporre adeguati contenitori per i CNO, al fine di dissimulare gli armadi in plastica grigia, previa elaborazione di un dettaglio grafico da sottoporre ad approvazione dello scrivente ufficio;
- di posizionare l'elemento tecnico Shelter all'interno di un idoneo manufatto in pietra, rispondente alla tipologia dei manufatti agrari circostanti, con tetto ad unica falda, copertura in coppi e portoncino di ingresso in legno;
- di comunicare per iscritto, con congruo anticipo, la data di inizio dei lavori, il nominativo ed i contatti dell'impresa esecutrice e del direttore dei lavori;
- di trasmettere una documentazione finale sui lavori effettuati, in forma di relazione e riprese fotografiche.

RELATIVAMENTE agli interventi previsti nel **Comune di Cocullo**

- di evitare il posizionamento delle nuove linee sulle facciate degli edifici denominati in progetto Chiesa S. Maria delle Grazie, S. Domenico, S. Maria in Campo, S. Nicola, Torre di S. Nicola, Fonte Triarcata;
- di predisporre adeguati contenitori per i CNO, al fine di dissimulare gli armadi in plastica grigia, previa elaborazione di un dettaglio grafico da sottoporre ad approvazione dello scrivente ufficio;
- di comunicare per iscritto, con congruo anticipo, la data di inizio dei lavori, il nominativo ed i contatti dell'impresa esecutrice e del direttore dei lavori;
- di trasmettere una documentazione finale sui lavori effettuati, in forma di relazione e riprese fotografiche.

Si comunica che il responsabile del procedimento è l'Arch. Valerio Piovanello (telefono: 0862/21739; mail: valerio.piovanello@beniculturali.it).

Il Funzionario istruttore
(Arch. Enrico M. Ciccozzi)



Il Responsabile del Procedimento
(Arch. Valerio Piovanello)



Il Soprintendente

(Arch. M. Alessandra Vittorini)

PER IL SOPRINTENDENTE
IL FUNZIONARIO DELEGATO

Arch. Antonio Di Stefano




Ministero
per i beni e le
attività culturali
e per il turismo



Provincia dell'Aquila
Settore Territorio e Urbanistica

Ufficio Protezione Civile e Gestione del Territorio

Prot. n. 21673 del 16 SET. 2019

OGGETTO: Autorizzazione ai fini idraulici per l'esecuzione di n. 7 attraversamenti con infrastruttura in fibra ottica per telecomunicazioni dei corpi idrici denominati Fosso "13F5409", "13F5416", "13F5418", "13F5421", "13F5423", "13F5425" e "13F5426" nel Comune di Cocullo (AQ).

Ditta : OPEN FIBER S.p.A. – Via Laurentina 449 – 00142 ROMA, C.F./P.I. 09320630966 email/pec openfiber@pec.openfiber.it.

Normativa di riferimento: R.D. 25/07/1904 n. 523 e L.R. n.7/2003.

Conferenza di servizi decisoria semplificata ed asincrona ex art. 14, comma 2, della legge 241/1990 e s.m.i. Ente Capofila Castel di Sangro.

IL DIRIGENTE

VISTI

- Il Regio Decreto 25/07/1904 n. 523 "Testo unico delle disposizioni di legge intorno alle opere idrauliche delle diverse categorie" e ss.mm., pubblicato nella G.U. del 7/10/1904;
- Il D.L.gs 31/03/1998 n. 112;
- Le Leggi Regionali n.72/1998, n.81/1998 e n.7/2003;
- La Delibera di G.R. 03/05/2010 n.342;
- La Circolare Direttoriale prot. n. 8646 del 15/06/2004 della Regione Abruzzo;
- La Legge n.190/2012 recante "Disposizioni per la prevenzione e repressione della corruzione e della illegalità nella pubblica amministrazione";
- Il D.L.gs n.33/2013 recante "riordino della disciplina riguardante gli obblighi di pubblicità, trasparenza e diffusione di informazioni da parte delle pubbliche amministrazioni";
- Il D.L.vo 01/08/2003 n.259 "Codice delle comunicazioni elettroniche";
- La Legge Regionale 20 ottobre 2015, n.32, "Disposizioni per il riordino delle funzioni amministrative delle Province in attuazione della Legge 56/2014.";

CONSIDERATO che:

- L'art. 86 del D.L.gs n.112/1998 stabilisce che alla gestione dei beni del demanio provvedano le regioni e gli enti locali competenti per territorio e, altresì, che i proventi dei canoni versati per l'utilizzazione del demanio idrico siano introitati dalle regioni;
- L'art. 7 della L.R. n. 72/1998 trasferisce alle Province i compiti di polizia idraulica e di pronto intervento di cui al R.D. n. 523/1904 e R.D. n. 2669/1937, ivi comprese le limitazioni e i divieti dell'esecuzione di opere in grado di influire sul regime dei corsi d'acqua, restando di competenza regionale, ai sensi dell'art. 8 della medesima L.R., la gestione del demanio idrico, ivi comprese le concessioni di pertinenze idrauliche e di aree





- fluviali, nonché il relativo introito;
- L'art. 94 comma 5 della L.R. n. 7/2003 ha attribuito alle Province le competenze su tutti i corsi d'acqua pubblica fatta eccezione per quelli di competenza Comunale, specificati alla lettera b) del comma 10 dell'art. 19 della L.R. n. 81/1998 e per le aste principali dei bacini idrografici regionali, interregionali e nazionali di I ordine che restano di competenza regionale;
 - Che a seguito del riordino delle funzioni delle Province per effetto della Legge n. 56/2014, la Regione Abruzzo ha emanato la Legge Regionale 20 ottobre 2015, n.32, con la quale sono state individuate le funzioni precedentemente di competenza delle Province che sono trasferite alla stessa Regione e ai Comuni tra cui quelle riguardanti la materia "Difesa del suolo e di Risorse Idriche";
 - Che l'art. 10 della L.R. n. 32/2015 dispone che ai fini del trasferimento delle funzioni di cui all'articolo 4, Province e Comuni stipulano, nell'ambito dell'Osservatorio Regionale, specifici accordi;
 - Che con Deliberazione di Consiglio Provinciale n. 56 del 24/11/2017 è stato approvato lo schema di accordo concernente il trasferimento ai comuni delle funzioni riguardanti la materia "Difesa del suolo e di Risorse Idriche";
 - Che il comune di Cocullo non ha ancora approvato il suddetto schema e pertanto, nelle more della sottoscrizione dell'accordo per il trasferimento delle funzioni, questa Amministrazione Provinciale, al fine di evitare disagi e disservizi, ritiene necessario procedere al rilascio della presente autorizzazione idraulica;

CONSIDERATO INOLTRE CHE

- E' stata inoltrata la richiesta prot. n. OPF-04/02/2019 – 0006178 del Sig. Pasini Marco in qualità di Procuratore (giusta procura rep. n. 56534 del 20/04/2018 registrata al n. 6051 del 27/04/2018) della società OPEN FIBER S.p.A. con sede in viale Certosa, 2 – Milano, acquisita al protocollo al n. 2948 del 05/02/2019, tendente ad ottenere l'autorizzazione ai fini idraulici ai sensi del R.D. n.523/1904 e della L.R. n.7/2003 art. 94 comma 5 per eseguire **"n. 7 attraversamenti con infrastruttura in fibra ottica per telecomunicazioni dei corpi idrici denominati Fosso "13F5409", "13F5416", "13F5418", "13F5421", "13F5423", "13F5425" e "13F5426" nel Comune di Cocullo (AQ)"**;
- Con nota prot. n. 7093 del 14/03/2019 questo Settore ha inoltrato richiesta di atti integrativi al fine dell'espletamento conclusivo dell'istruttoria di competenza di questo ufficio e comunque nelle more perfezionamento del trasferimento delle funzioni, di cui all'articolo 4 della L.R. n. 32/2015;
- Con nota n. 2019/11451/8 del 07/08/2019 alla nostra PEC con n. 18921, il Comune di Castel di Sangro, individuato come Ente capofila a cui è stata delegata la gestione della procedura tecnico – amministrativa ai fini all'ottenimento dei nulla osta e pareri finalizzati all'autorizzazione dell'opera, ha indetto e convocato la **Conferenza di servizi decisoria in forma semplificata e in modalità asincrona ex art. 14, comma 2, della legge 241/1990 e s.m.i. per effettuare l'esame contestuale degli interessi pubblici coinvolti nel procedimento ed acquisire i pareri e gli atti di assenso, comunque denominati, resi da parte delle diverse amministrazioni interessate al procedimento, necessari per la conclusione del procedimento amministrativo relativo all'esecuzione dei "Lavori finalizzati allo sviluppo della rete in fibra ottica nei Comuni di Acciano, Cansano,**



Cappadocia, Carsoli, Castel di Sangro (ente capofila), Cocullo, Opi, Pescasseroli e Rivisondoli”;

- in allegato alla suddetta nota, il Sig. Pasini Marco della società OPEN FIBER S.p.A. ha dichiarato che, per quanto riguarda il Comune di Cocullo, la presente istanza sostituisce quanto già inviato con nota prot. n. OPF-04/02/2019 – 0006178.

VISTA

- L'art. 93 del D.L.vo n.259/2003 nella parte in cui prevede che *le Pubbliche Amministrazioni, le Regioni, le Province ed i Comuni non possono imporre, per l'impianto di reti o per l'esercizio dei servizi di comunicazione elettronica, oneri o canoni che non siano stabiliti per legge;*
- La nota prot. n. 201719 del 16/07/2018 dell'Avvocatura della Regione Abruzzo in cui si precisa che *“le eccezioni sollevate dalla società richiedente parrebbero condivisibili alla luce degli orientamenti giurisprudenziali prevalenti, trattandosi di procedure riguardanti infrastrutture di telecomunicazioni la cui disciplina speciale, nelle specifiche ipotesi oggetto di disamina, non sembra lasciare margini di operatività alle disposizioni di legge regionale che dettano disposizioni in tema di canoni di concessione del demanio idrico”;*

ESAMINATO il progetto acquisito in data in data 07/08/2019 in sede di indizione e convocazione di Conferenza di Servizi decisoria in forma semplificata e modalità asincrona, allegato all'istanza del sig. Pasini Marco, composto dagli elaborati di seguito elencati:

- Richiesta di autorizzazioni idraulica;
- Scheda “A” – Coordinate piane dei vertici dell'area richiesta;
- Relazione Tecnica;
- Corografia Generale, Presentazione permessi Comune di Cocullo;
- Dichiarazione sostitutiva per marca da bollo, n. 01181267834064 emessa il 21/01/2019, redatta, ai sensi del DPR 28/12/2000 n. 445, sotto la propria responsabilità dal sig. Pasini Marco, procuratore per conto della OPEN FIBER S.p.A.;
- Procura rep. n. 58628 del 11/02/2019 registrata al n. 2380 del 19/02/2019;

PREMESSO

- che l'opera oggetto di autorizzazione consiste in sintesi nella realizzazione di n. 7 attraversamenti con infrastruttura in fibra ottica per telecomunicazioni, da parte della OPEN FIBER S.p.A., dei corpi idrici denominati Fosso “13F5409”, “13F5416”, “13F5418”, “13F5421”, “13F5423”, “13F5425” e “13F5426” nel Comune di Cocullo (AQ);
- Che gli attraversamenti in parola saranno realizzati con infrastruttura aerea su palifica esistente con cavi in fibra ottica;

CONSIDERATO che, sulla base dell'istruttoria eseguita dall'Ufficio Protezione Civile e Gestione del Territorio della Provincia dell'Aquila, sussistono i requisiti per il rilascio dell'autorizzazione idraulica ai sensi del R.D. n. 523/1904 per eseguire “n. 7 attraversamenti con infrastruttura in fibra ottica per telecomunicazioni, da parte della OPEN FIBER S.p.A., dei corpi idrici denominati Fosso “13F5409”, “13F5416”, “13F5418”, “13F5421”, “13F5423”, “13F5425” e “13F5426” nel Comune di Cocullo (AQ) in corrispondenza di terreni individuati alle coordinate geografiche come di seguito specificate:

“Fosso 13F5409” lat. 42° 1' 58,86” N long. 13° 46' 18,02” E (part.ile 180-496 del f. 10);



<u>"Fosso 13F5416"</u>	lat. 42° 1' 54,94" N long. 13° 46' 21,14" E (part.lle 219-235 del f. 10);
<u>"Fosso 13F5418"</u>	lat. 42° 1' 43,04" N long. 13° 46' 27,95" E (part.lle 18-472 del f. 22);
<u>"Fosso 13F5421"</u>	lat. 42° 1' 28,20" N long. 13° 46' 43,52" E (part.lle 8-836 del f. 22);
<u>"Fosso 13F5423"</u>	lat. 42° 1' 8,22" N long. 13° 47' 3,22" E (part.lle 23-40 del f. 28);
<u>"Fosso 13F5425"</u>	lat. 42° 1' 8,20" N long. 13° 46' 58,14" E (part.lle 36-290 del f. 24-29);
<u>"Fosso 13F5426"</u>	lat. 42° 1' 0,60" N long. 13° 47' 10,62" E (part.lle 208-326 del f. 29);

TENUTO CONTO che

- Nella Relazione Tecnica si attesta che i corpi idraulici da attraversare non sono elencati nell'allegato A della L.R. 3 nov 2015, n 36 per i quali la competenza in materia di polizia idraulica ed intervento sui corsi d'acqua è di competenza della regione;
- Nella Relazione Tecnica si attesta che sono state richieste le autorizzazioni necessarie alla Proprietà dell'infrastruttura;
- che la realizzazione delle opere comporterà l'occupazione dell'area appartenente al demanio idrico così come dichiarato dall'istante nella domanda;
- che pertanto copia dell'autorizzazione ai fini idraulici e del progetto sarà trasmessa alla Regione Abruzzo Direzione LL.PP. – Servizio Gestione delle Acque, nonché al Servizio del Genio Civile Regionale dell'Aquila per eventuali altri adempimenti di propria competenza;

ACCERTATA la legittimità del presente provvedimento e la rispondenza formale per gli aspetti di competenza del servizio;

AUTORIZZA

Ai sensi degli artt. 57, 98 lett. d) e 99 del richiamato T.U. 25/07/1904 n.523 e, quindi, ai soli fini idraulici, la OPEN FIBER S.p.A., nella persona del procuratore Marco Pasini, con sede in Via Laurentina 449 – 00142 ROMA, ad eseguire **n.7 attraversamenti con infrastruttura in fibra ottica per telecomunicazioni dei corpi idrici denominati Fosso "13F5409", "13F5416", "13F5418", "13F5421", "13F5423", "13F5425" e "13F5426" nel Comune di Cocullo (AQ) in corrispondenza di terreni individuati alle coordinate geografiche come di seguito specificate:**

<u>"Fosso 13F5409"</u>	lat. 42° 1' 58,86" N long. 13° 46' 18,02" E (part.lle 180-496 del f. 10);
<u>"Fosso 13F5416"</u>	lat. 42° 1' 54,94" N long. 13° 46' 21,14" E (part.lle 219-235 del f. 10);
<u>"Fosso 13F5418"</u>	lat. 42° 1' 43,04" N long. 13° 46' 27,95" E (part.lle 18-472 del f. 22);
<u>"Fosso 13F5421"</u>	lat. 42° 1' 28,20" N long. 13° 46' 43,52" E (part.lle 8-836 del f. 22);
<u>"Fosso 13F5423"</u>	lat. 42° 1' 8,22" N long. 13° 47' 3,22" E (part.lle 23-40 del f. 28);
<u>"Fosso 13F5425"</u>	lat. 42° 1' 8,20" N long. 13° 46' 58,14" E (part.lle 36-290 del f. 24-29);
<u>"Fosso 13F5426"</u>	lat. 42° 1' 0,60" N long. 13° 47' 10,62" E (part.lle 208-326 del f. 29);

nelle more della sottoscrizione dell'accordo per il trasferimento delle funzioni come disposto dall'art. 10 della L.R. n. 32/2015.

La ditta autorizzata è tenuta alla piena ed esatta osservanza delle seguenti condizioni e prescrizioni:

1. I lavori non dovranno in alcun modo interessare le sponde dei corpi idrici, la distanza minima per la realizzazione di eventuali manufatti di ispezione o manovra dovrà essere di 4 metri dal ciglio di sponda, gli attraversamenti trasversali, se previsti, dovranno essere posti ad una profondità non inferiore ad un metro dall'alveo del corso d'acqua;



2. Comunicare a questo Ufficio la data di inizio lavori e trasmettere, entro trenta giorni dal termine dei lavori, la relazione di regolare esecuzione dei lavori e la dichiarazione di conformità dell'intervento eseguito al progetto autorizzato;
3. Consentire libero accesso, in qualsiasi momento, all'area di cantiere al personale della Provincia o del Comune;
4. I lavori dovranno essere eseguiti durante il periodo di magra dei corsi d'acqua e l'autorizzato terrà sollevata ed indenne l'Amministrazione Provinciale da qualunque danno o molestia alle persone ed alle cose, nonché da ogni reclamo o azione promosse da terzi a causa della deviazione temporanea del deflusso delle acque;
5. I lavori in argomento dovranno essere completati entro 12 mesi dalla data dell'autorizzazione ai fini idraulici, a pena di decadenza della stessa, salvo motivata richiesta di proroga, con la condizione che, una volta iniziati, dovranno essere eseguiti senza soluzione di continuità, salvo sospensioni dovute a causa di forza maggiore, quali condizioni climatologiche avverse;
6. Le opere dovranno essere realizzate conformemente a quanto rappresentato negli atti tecnici prodotti e nessuna modifica in merito potrà essere apportata, oltre quelle prescritte, senza ulteriore specifica autorizzazione, pena la revoca immediata dell'autorizzazione e la rimozione completa o parziale delle opere eseguite od in corso di esecuzione, senza che il soggetto autorizzato possa avanzare alcuna richiesta di indennizzo o compenso di qualsiasi genere o natura; resta altresì a carico dell'autorizzato il risarcimento di eventuali danni arrecati alle proprietà pubbliche e private, nonché l'eventuale provvedimento penale a carico dei trasgressori;
7. Tutti i lavori dovranno essere eseguiti a regola d'arte in modo che le opere risultino idonee in ogni loro parte, usando ogni accorgimento per non turbare il libero deflusso delle acque e per mantenerle caratteristiche idriche ed idrauliche del corso d'acqua sul quale insiste l'intervento;
8. La ditta autorizzata rimarrà interamente ed esclusivamente responsabile della buona riuscita delle opere e non dovrà arrecare alcun pregiudizio dei diritti dei terzi, tenendo sollevato ed indenne questo Ente da qualsiasi danno o azione potesse provenirgli comunque e in qualunque tempo da coloro che venissero danneggiati a causa dei lavori autorizzati;
9. La ditta autorizzata rimarrà obbligata, a propria cura e spese, al mantenimento dell'opera in perfetto stato e alla sua sorveglianza; qualora le mutate condizioni locali o per variazioni del corso d'acqua l'opera arrechi danno all'alveo o produca ostacoli al regolare deflusso delle acque, l'autorizzato dovrà provvedere ad eseguire, a suo esclusivo carico, quelle modificazioni o difese che, a giudizio insindacabile degli uffici competenti, fossero ritenute necessarie;
10. Eventuali adeguamenti o rifacimenti delle opere conseguenti a lavori di ripristino o sistemazione del corso d'acqua saranno a completo carico della ditta;
11. E' vietata l'asportazione dei materiali litoidi dal corso d'acqua demaniale, salvo specifico provvedimento di autorizzazione;
12. La ditta autorizzata dovrà adempiere perfettamente alle eventuali prescrizioni e richieste, anche per quanto concerne gli aspetti finanziari, del Servizio Gestione delle Acque – Ufficio Demanio Idrico della Regione Abruzzo e del Servizio del Genio Civile Regionale – L'Aquila, ai quali l'autorizzazione verrà trasmessa per i provvedimenti di propria competenza;



13. Questo Ufficio potrà, in qualsiasi momento, verificare la corrispondenza dei lavori eseguiti al progetto autorizzato e alle prescrizioni di cui al presente provvedimento;
14. La presente autorizzazione potrà essere sospesa, limitata o revocata, senza che il richiedente abbia diritto a compensi o indennità, nei seguenti casi:
 - a. Inosservanza delle condizioni e prescrizioni sopra riportate;
 - b. Qualora si manifestino effetti negativi sull'assetto idrogeologico della zona;
 - c. Per altri motivi di pubblico interesse ai sensi dell'art. 3 della L. 241/1990;

La presente autorizzazione viene rilasciata ai soli fini idraulici ai sensi del R.D. n.523/1904 e ss.mm., fatti salvi e impregiudicati i diritti di terzi e pertanto non esime l'autorizzato all'acquisizione, ove necessario, di ogni altra autorizzazione, concessione, permesso, nulla-osta, licenza o altro provvedimento amministrativo che si rendesse necessario per la realizzazione dell'intervento, ivi incluse le eventuali autorizzazioni urbanistiche, edilizie e ambientali previste dalle leggi vigenti, che dovranno essere richiesti agli enti competenti.

La presente autorizzazione dovrà essere esibita ad ogni richiesta ai Pubblici Ufficiali, agli Agenti della Forza Pubblica e agli addetti alla Sorveglianza idraulica.

Fermo restando quanto disposto da leggi speciali, la durata della Autorizzazione di che trattasi è di **anni 19 (diciannove)** dalla data di rilascio.

La presente autorizzazione viene trasmessa al Comune Capofila:

- Castel di Sangro pec comune.casteldisangro.aq@pec.comnet-ra.it

La presente autorizzazione viene trasmessa:

- Al richiedente, OPEN FIBER S.p.A. – Pasini Marco c/o Via Laurentina 449 – 00142 ROMA, email/pec openfiber@pec.openfiber.it;
- Alla Regione Abruzzo – Servizio del Genio Civile Regionale di L'Aquila, via Salaria Antica Est, pec geniocivile.regionaleaq@pec.regione.abruzzo.it;
- Alla Regione Abruzzo- Direzione LL.PP. Servizio Gestione delle Acque- Ufficio Demanio Idrico, via Salaria Antica Est – L'Aquila, pec gestioneacquellpp@pec.regione.abruzzo.it;
- Al Comune di Cocullo – Piazza Madonna delle Grazie – 67030 Cocullo pec comune.cocullo@pec.it;

Il Responsabile del Procedimento è il Dirigente del Settore Territorio e Urbanistica Ing. Nicolino D'Amico.



IL DIRIGENTE
Dott. Ing. Nicolino D'AMICO



Provincia dell'Aquila
Settore Territorio e Urbanistica

Ufficio Protezione Civile e Gestione del Territorio

Prot. n. 21679 del 16 SET. 2019

OGGETTO: Autorizzazione ai fini idraulici per l'esecuzione di n. 1 attraversamento con infrastruttura in fibra ottica per telecomunicazioni del corpo idrico denominato Fosso "13F5686" nel Comune di Cansano (AQ).
Ditta : OPEN FIBER S.p.A. – Via Laurentina 449 – 00142 ROMA, C.F./P.I. 09320630966 email/pec openfiber@pec.openfiber.it.
Normativa di riferimento: R.D. 25/07/1904 n. 523 e L.R. n.7/2003.
Conferenza di servizi decisoria semplificata ed asincrona ex art. 14, comma 2, della legge 241/1990 e s.m.i. Ente Capofila Castel di Sangro.

IL DIRIGENTE

VISTI

- Il Regio Decreto 25/07/1904 n. 523 "Testo unico delle disposizioni di legge intorno alle opere idrauliche delle diverse categorie" e ss.mm., pubblicato nella G.U. del 7/10/1904;
- Il D.L.gs 31/03/1998 n. 112;
- Le Leggi Regionali n.72/1998, n.81/1998 e n.7/2003;
- La Delibera di G.R. 03/05/2010 n.342;
- La Circolare Direttoriale prot. n. 8646 del 15/06/2004 della Regione Abruzzo;
- La Legge n.190/2012 recante "Disposizioni per la prevenzione e repressione della corruzione e della illegalità nella pubblica amministrazione";
- Il D.L.gs n.33/2013 recante "riordino della disciplina riguardante gli obblighi di pubblicità, trasparenza e diffusione di informazioni da parte delle pubbliche amministrazioni";
- Il D.L.vo 01/08/2003 n.259 "Codice delle comunicazioni elettroniche";
- La Legge Regionale 20 ottobre 2015, n.32, "Disposizioni per il riordino delle funzioni amministrative delle Province in attuazione della Legge 56/2014.";

CONSIDERATO che:

- L'art. 86 del D.L.gs n.112/1998 stabilisce che alla gestione dei beni del demanio provvedano le regioni e gli enti locali competenti per territorio e, altresì, che i proventi dei canoni versati per l'utilizzazione del demanio idrico siano introitati dalle regioni;
- L'art. 7 della L.R. n. 72/1998 trasferisce alle Province i compiti di polizia idraulica e di pronto intervento di cui al R.D. n. 523/1904 e R.D. n. 2669/1937, ivi comprese le limitazioni e i divieti dell'esecuzione di opere in grado di influire sul regime dei corsi d'acqua, restando di competenza regionale, ai sensi dell'art. 8 della medesima L.R., la gestione del demanio idrico, ivi comprese le concessioni di pertinenze idrauliche e di aree fluviali, nonché il relativo introito;





- L'art. 94 comma 5 della L.R. n. 7/2003 ha attribuito alle Province le competenze su tutti i corsi d'acqua pubblica fatta eccezione per quelli di competenza Comunale, specificati alla lettera b) del comma 10 dell'art. 19 della L.R. n. 81/1998 e per le aste principali dei bacini idrografici regionali, interregionali e nazionali di I ordine che restano di competenza regionale;
- Che a seguito del riordino delle funzioni delle Province per effetto della Legge n. 56/2014, la Regione Abruzzo ha emanato la Legge Regionale 20 ottobre 2015, n.32, con la quale sono state individuate le funzioni precedentemente di competenza delle Province che sono trasferite alla stessa Regione e ai Comuni tra cui quelle riguardanti la materia "Difesa del suolo e di Risorse Idriche";
- Che l'art. 10 della L.R. n. 32/2015 dispone che ai fini del trasferimento delle funzioni di cui all'articolo 4, Province e Comuni stipulano, nell'ambito dell'Osservatorio Regionale, specifici accordi;
- Che con Deliberazione di Consiglio Provinciale n. 56 del 24/11/2017 è stato approvato lo schema di accordo concernente il trasferimento ai comuni delle funzioni riguardanti la materia "Difesa del suolo e di Risorse Idriche";
- Che il comune di Cansano non ha ancora approvato il suddetto schema e pertanto, nelle more della sottoscrizione dell'accordo per il trasferimento delle funzioni, questa Amministrazione Provinciale, al fine di evitare disagi e disservizi, ritiene necessario procedere al rilascio della presente autorizzazione idraulica;

CONSIDERATO INOLTRE CHE

- E' stata inoltrata la richiesta prot. n. OPF-27/02/2019 – 0011297 del Sig. Pasini Marco in qualità di Procuratore (giusta procura rep. n. 56534 del 20/04/2018 registrata al n. 6051 del 27/04/2018) della società OPEN FIBER S.p.A. con sede in viale Certosa, 2 – Milano, acquisita al protocollo al n. 5009 del 27/02/2019, tendente ad ottenere l'autorizzazione ai fini idraulici ai sensi del R.D. n.523/1904 e della L.R. n.7/2003 art. 94 comma 5 per eseguire **"n.1 attraversamento con infrastruttura in fibra ottica per telecomunicazioni del corpo idrico denominato Fosso "13F5686" nel Comune di Cansano (AQ);**
- Con nota n. 2019/11451/8 del 07/08/2019 alla nostra PEC con n. 18921, il Comune di Castel di Sangro, individuato come Ente capofila a cui è stata delegata la gestione della procedura tecnico – amministrativa ai fini all'ottenimento dei nulla osta e pareri finalizzati all'autorizzazione dell'opera, ha indetto e convocato la **Conferenza di servizi decisoria in forma semplificata e in modalità asincrona ex art. 14, comma 2, della legge 241/1990 e s.m.i. per effettuare l'esame contestuale degli interessi pubblici coinvolti nel procedimento ed acquisire i pareri e gli atti di assenso, comunque denominati, resi da parte delle diverse amministrazioni interessate al procedimento, necessari per la conclusione del procedimento amministrativo relativo all'esecuzione dei "Lavori finalizzati allo sviluppo della rete in fibra ottica nei Comuni di Acciano, Cansano, Cappadocia, Carsoli, Castel di Sangro (ente capofila), Cocullo, Opi, Pescasseroli e Rivisondoli"**;
- in allegato alla suddetta nota, il Sig. Pasini Marco della società OPEN FIBER S.p.A. ha dichiarato che, per quanto riguarda il Comune di Cansano, la presente istanza sostituisce quanto già inviato con nota prot. n. OPF-27/02/2019 – 0011297.

VISTA



- L'art. 93 del D.L.vo n.259/2003 nella parte in cui prevede che *le Pubbliche Amministrazioni, le Regioni, le Province ed i Comuni non possono imporre, per l'impianto di reti o per l'esercizio dei servizi di comunicazione elettronica, oneri o canoni che non siano stabiliti per legge;*
- La nota prot. n. 201719 del 16/07/2018 dell'Avvocatura della Regione Abruzzo in cui si precisa che *"le eccezioni sollevate dalla società richiedente parrebbero condivisibili alla luce degli orientamenti giurisprudenziali prevalenti, trattandosi di procedure riguardanti infrastrutture di telecomunicazioni la cui disciplina speciale, nelle specifiche ipotesi oggetto di disamina, non sembra lasciare margini di operatività alle disposizioni di legge regionale che dettano disposizioni in tema di canoni di concessione del demanio idrico"*;

ESAMINATO il progetto acquisito in data in data 07/08/2019 in sede di indizione e convocazione di Conferenza di Servizi decisoria in forma semplificata e modalità asincrona, allegato all'istanza del sig. Pasini Marco, composto dagli elaborati di seguito elencati:

- Richiesta di autorizzazioni idraulica;
- Scheda "A" – Coordinate piane dei vertici dell'area richiesta;
- Relazione Tecnica;
- Corografia Generale, Presentazione permessi Comune di Cansano;
- Dichiarazione sostitutiva per marca da bollo, n. 01181267834532 emessa il 21/01/2019, redatta, ai sensi del DPR 28/12/2000 n. 445, sotto la propria responsabilità dal sig. Pasini Marco, procuratore per conto della OPEN FIBER S.p.A.;
- Procura rep. n. 58628 del 11/02/2019 registrata al n. 2380 del 19/02/2019;

PREMESSO

- che l'opera oggetto di autorizzazione consiste in sintesi nella realizzazione di n. 1 attraversamento con infrastruttura in fibra ottica per telecomunicazioni, da parte della OPEN FIBER S.p.A., del corpo idrico denominato Fosso "13F5686" nel Comune di Cansano (AQ);
- Che l'attraversamento alle part.lle 7 e 72 del foglio 8 sarà realizzato su infrastruttura aerea esistente con cavi in fibra ottica;

CONSIDERATO che, sulla base dell'istruttoria eseguita dall'Ufficio Protezione Civile e Gestione del Territorio della Provincia dell'Aquila, sussistono i requisiti per il rilascio dell'autorizzazione idraulica ai sensi del R.D. n. 523/1904 per eseguire "n. 1 attraversamento con infrastruttura in fibra ottica per telecomunicazioni, da parte della OPEN FIBER S.p.A., del corpo idrico denominato Fosso 13F5686" nel Comune di Cansano (AQ) in corrispondenza di terreni individuati alle coordinate geografiche come di seguito specificate:

"Fosso 13F5686" lat. 42° 0' 17,60" N long. 14° 1' 0,58" E (part.lle 7-72 del f. 8);

TENUTO CONTO che

- *Si attesta che i corpi idraulici da attraversare non sono elencati nell'allegato A della L.R. 3 nov 2015, n 36 per i quali la competenza in materia di polizia idraulica ed intervento sui corsi d'acqua è di competenza della regione (cif Relazione Tecnica);*
- *Si attesta che sono state richieste le autorizzazioni necessarie alla Proprietà dell'infrastruttura (cif Relazione Tecnica);*
- che la realizzazione delle opere comporterà l'occupazione dell'area appartenente al demanio idrico così come dichiarato dall'istante nella domanda;



- che pertanto copia dell'autorizzazione ai fini idraulici e del progetto sarà trasmessa alla Regione Abruzzo Direzione LL.PP. – Servizio Gestione delle Acque, nonché al Servizio del Genio Civile Regionale dell'Aquila per eventuali altri adempimenti di propria competenza;

ACCERTATA la legittimità del presente provvedimento e la rispondenza formale per gli aspetti di competenza del servizio;

AUTORIZZA

Ai sensi degli artt. 57, 98 lett. d) e 99 del richiamato T.U. 25/07/1904 n.523 e, quindi, ai soli fini idraulici, la OPEN FIBER S.p.A., nella persona del procuratore Marco Pasini, con sede in Via Laurentina 449 – 00142 ROMA, ad eseguire **n.1 attraversamento con infrastruttura in fibra ottica per telecomunicazioni del corpo idrico denominato Fosso "13F5686" nel Comune di Cansano (AQ)** in corrispondenza di terreni individuati alle coordinate geografiche come di seguito specificate:

"Fosso 13F5686" lat. 42° 0' 17,60'' N long. 14° 1' 0,58'' E (part.lle 7-72 del f. 8);

nelle more della sottoscrizione dell'accordo per il trasferimento delle funzioni come disposto dall'art. 10 della L.R. n. 32/2015.

La ditta autorizzata è tenuta alla piena ed esatta osservanza delle seguenti condizioni e prescrizioni:

1. I lavori non dovranno in alcun modo interessare le sponde dei corpi idrici, la distanza minima per la realizzazione di eventuali manufatti di ispezione o manovra dovrà essere di 4 metri dal ciglio di sponda, gli attraversamenti trasversali, se previsti, dovranno essere posti ad una profondità non inferiore ad un metro dall'alveo del corso d'acqua;
2. Comunicare a questo Ufficio la data di inizio lavori e trasmettere, entro trenta giorni dal termine dei lavori, la relazione di regolare esecuzione dei lavori e la dichiarazione di conformità dell'intervento eseguito al progetto autorizzato;
3. Consentire libero accesso, in qualsiasi momento, all'area di cantiere al personale della Provincia o del Comune;
4. I lavori dovranno essere eseguiti durante il periodo di magra dei corsi d'acqua e l'autorizzato terrà sollevata ed indenne l'Amministrazione Provinciale da qualunque danno o molestia alle persone ed alle cose, nonché da ogni reclamo o azione promosse da terzi a causa della deviazione temporanea del deflusso delle acque;
5. I lavori in argomento dovranno essere completati entro 12 mesi dalla data dell'autorizzazione ai fini idraulici, a pena di decadenza della stessa, salvo motivata richiesta di proroga, con la condizione che, una volta iniziati, dovranno essere eseguiti senza soluzione di continuità, salvo sospensioni dovute a causa di forza maggiore, quali condizioni climatologiche avverse;
6. Le opere dovranno essere realizzate conformemente a quanto rappresentato negli atti tecnici prodotti e nessuna modifica in merito potrà essere apportata, oltre quelle prescritte, senza ulteriore specifica autorizzazione, pena la revoca immediata dell'autorizzazione e la rimozione completa o parziale delle opere eseguite od in corso di esecuzione, senza che il soggetto autorizzato possa avanzare alcuna richiesta di indennizzo o compenso di qualsiasi genere o natura; resta altresì a carico dell'autorizzato il risarcimento di eventuali danni arrecati alle proprietà pubbliche e private, nonché



- l'eventuale provvedimento penale a carico dei trasgressori;
7. Tutti i lavori dovranno essere eseguiti a regola d'arte in modo che le opere risultino idonee in ogni loro parte, usando ogni accorgimento per non turbare il libero deflusso delle acque e per mantenerle caratteristiche idriche ed idrauliche del corso d'acqua sul quale insiste l'intervento;
 8. La ditta autorizzata rimarrà interamente ed esclusivamente responsabile della buona riuscita delle opere e non dovrà arrecare alcun pregiudizio dei diritti dei terzi, tenendo sollevato ed indenne questo Ente da qualsiasi danno o azione potesse provenirgli comunque e in qualunque tempo da coloro che venissero danneggiati a causa dei lavori autorizzati;
 9. La ditta autorizzata rimarrà obbligata, a propria cura e spese, al mantenimento dell'opera in perfetto stato e alla sua sorveglianza; qualora le mutate condizioni locali o per variazioni del corso d'acqua l'opera arrechi danno all'alveo o produca ostacoli al regolare deflusso delle acque, l'autorizzato dovrà provvedere ad eseguire, a suo esclusivo carico, quelle modificazioni o difese che, a giudizio insindacabile degli uffici competenti, fossero ritenute necessarie;
 10. Eventuali adeguamenti o rifacimenti delle opere conseguenti a lavori di ripristino o sistemazione del corso d'acqua saranno a completo carico della ditta;
 11. E' vietata l'asportazione dei materiali litoidi dal corso d'acqua demaniale, salvo specifico provvedimento di autorizzazione;
 12. La ditta autorizzata dovrà adempiere perfettamente alle eventuali prescrizioni e richieste, anche per quanto concerne gli aspetti finanziari, del Servizio Gestione delle Acque – Ufficio Demanio Idrico della Regione Abruzzo e del Servizio del Genio Civile Regionale – L'Aquila, ai quali l'autorizzazione verrà trasmessa per i provvedimenti di propria competenza;
 13. Questo Ufficio potrà, in qualsiasi momento, verificare la corrispondenza dei lavori eseguiti al progetto autorizzato e alle prescrizioni di cui al presente provvedimento;
 14. La presente autorizzazione potrà essere sospesa, limitata o revocata, senza che il richiedente abbia diritto a compensi o indennità, nei seguenti casi:
 - a. Inosservanza delle condizioni e prescrizioni sopra riportate;
 - b. Qualora si manifestino effetti negativi sull'assetto idrogeologico della zona;
 - c. Per altri motivi di pubblico interesse ai sensi dell'art. 3 della L. 241/1990;

La presente autorizzazione viene rilasciata ai soli fini idraulici ai sensi del R.D. n.523/1904 e ss.mm., fatti salvi e impregiudicati i diritti di terzi e pertanto non esime l'autorizzato all'acquisizione, ove necessario, di ogni altra autorizzazione, concessione, permesso, nulla-osta, licenza o altro provvedimento amministrativo che si rendesse necessario per la realizzazione dell'intervento, ivi incluse le eventuali autorizzazioni urbanistiche, edilizie e ambientali previste dalle leggi vigenti, che dovranno essere richiesti agli enti competenti.

La presente autorizzazione dovrà essere esibita ad ogni richiesta ai Pubblici Ufficiali, agli Agenti della Forza Pubblica e agli addetti alla Sorveglianza idraulica.

Fermo restando quanto disposto da leggi speciali, la durata della Autorizzazione di che trattasi è di **anni 19 (diciannove)** dalla data di rilascio.

La presente autorizzazione viene trasmessa al Comune Capofila:

- Castel di Sangro pec comune.casteldisangro.aq@pec.comnet-ra.it



La presente autorizzazione viene trasmessa:

- Al richiedente, OPEN FIBER S.p.A. – Pasini Marco c/o Via Laurentina 449 – 00142 ROMA, email/pec openfiber@pec.openfiber.it;
- Alla Regione Abruzzo – Servizio del Genio Civile Regionale di L'Aquila, via Salaria Antica Est, pec geniocivile.regionaleaq@pec.regione.abruzzo.it;
- Alla Regione Abruzzo- Direzione LL.PP. Servizio Gestione delle Acque- Ufficio Demanio Idrico, via Salaria Antica Est – L'Aquila, pec gestioneacquellpp@pec.regione.abruzzo.it;
- Al Comune di Cansano – Via Felice Villani, 1 – 67030 Cansano pec comunedicansano@pec.it;

Il Responsabile del Procedimento è il Dirigente del Settore Territorio e Urbanistica Ing. Nicolino D'Amico.



IL DIRIGENTE

Dot. Ing. Nicolino D'AMICO



Provincia dell'Aquila
Settore Territorio e Urbanistica

Ufficio Protezione Civile e Gestione del Territorio

Prot. n. 21688 del 16 SET. 2019

OGGETTO: Autorizzazione ai fini idraulici per l'esecuzione di n. 23 attraversamenti con infrastruttura in fibra ottica per telecomunicazioni dei corpi idrici denominati "Fosso della Folla, Fosso 13F1966, Fosso 13F1967, Fosso Maria, Fosso Fossato e Fosso 13F1904" nel Comune di Carsoli (AQ).
Ditta : OPEN FIBER S.p.A. – Via Laurentina 449 – 00142 ROMA, C.F./P.I. 09320630966 email/pec openfiber@pec.openfiber.it.
Normativa di riferimento: R.D. 25/07/1904 n. 523 e L.R. n.7/2003.
Conferenza di servizi decisoria semplificata ed asincrona ex art. 14, comma 2, della legge 241/1990 e s.m.i. Ente Capofila Castel di Sangro

IL DIRIGENTE

VISTI

- Il Regio Decreto 25/07/1904 n. 523 "Testo unico delle disposizioni di legge intorno alle opere idrauliche delle diverse categorie" e ss.mm., pubblicato nella G.U. del 7/10/1904;
- Il D.L.gs 31/03/1998 n. 112;
- Le Leggi Regionali n.72/1998, n.81/1998 e n.7/2003;
- La Delibera di G.R. 03/05/2010 n.342;
- La Circolare Direttoriale prot. n. 8646 del 15/06/2004 della Regione Abruzzo;
- La Legge n.190/2012 recante "Disposizioni per la prevenzione e repressione della corruzione e della illegalità nella pubblica amministrazione";
- Il D.L.gs n.33/2013 recante "riordino della disciplina riguardante gli obblighi di pubblicità, trasparenza e diffusione di informazioni da parte delle pubbliche amministrazioni";
- Il D.L.vo 01/08/2003 n.259 "Codice delle comunicazioni elettroniche";
- La Legge Regionale 20 ottobre 2015, n.32, "Disposizioni per il riordino delle funzioni amministrative delle Province in attuazione della Legge 56/2014.";

CONSIDERATO che:

- L'art. 86 del D.L.gs n.112/1998 stabilisce che alla gestione dei beni del demanio provvedano le regioni e gli enti locali competenti per territorio e, altresì, che i proventi dei canoni versati per l'utilizzazione del demanio idrico siano introitati dalle regioni;
- L'art. 7 della L.R. n. 72/1998 trasferisce alle Province i compiti di polizia idraulica e di pronto intervento di cui al R.D. n. 523/1904 e R.D. n. 2669/1937, ivi comprese le limitazioni e i divieti dell'esecuzione di opere in grado di influire sul regime dei corsi





- d'acqua, restando di competenza regionale, ai sensi dell'art. 8 della medesima L.R., la gestione del demanio idrico, ivi comprese le concessioni di pertinenze idrauliche e di aree fluviali, nonché il relativo introito;
- L'art. 94 comma 5 della L.R. n. 7/2003 ha attribuito alle Province le competenze su tutti i corsi d'acqua pubblica fatta eccezione per quelli di competenza Comunale, specificati alla lettera b) del comma 10 dell'art. 19 della L.R. n. 81/1998 e per le aste principali dei bacini idrografici regionali, interregionali e nazionali di I ordine che restano di competenza regionale;
 - Che a seguito del riordino delle funzioni delle Province per effetto della Legge n. 56/2014, la Regione Abruzzo ha emanato la Legge Regionale 20 ottobre 2015, n.32, con la quale sono state individuate le funzioni precedentemente di competenza delle Province che sono trasferite alla stessa Regione e ai Comuni tra cui quelle riguardanti la materia "Difesa del suolo e di Risorse Idriche";
 - Che l'art. 10 della L.R. n. 32/2015 dispone che ai fini del trasferimento delle funzioni di cui all'articolo 4, Province e Comuni stipulano, nell'ambito dell'Osservatorio Regionale, specifici accordi;
 - Che con Deliberazione di Consiglio Provinciale n. 56 del 24/11/2017 è stato approvato lo schema di accordo concernente il trasferimento ai comuni delle funzioni riguardanti la materia "Difesa del suolo e di Risorse Idriche";
 - Che il Comune di Carsoli non ha ancora approvato il suddetto schema e pertanto, nelle more della sottoscrizione dell'accordo per il trasferimento delle funzioni, questa Amministrazione Provinciale, con spirito di collaborazione istituzionale destinato ad evitare disagi e disservizi, ritiene necessario procedere al rilascio della presente autorizzazione idraulica.

CONSIDERATO INOLTRE CHE

- È stata inoltrata richiesta prot. n. OPF-09.01.2019 – 0000842 del Sig. Pasini Marco in qualità di Procuratore (giusta procura rep. n. 56534 del 20/04/2018 registrata al n. 6051 del 27/04/2018) della società OPEN FIBER S.p.A. con sede in viale Certosa, 2 – Milano, acquisita al protocollo al n. 24093 del 02/10/2018, tendente ad ottenere l'autorizzazione ai fini idraulici ai sensi del R.D. n.523/1904 e della L.R. n.7/2003 art. 94 comma 5 per eseguire **"n. 23 attraversamenti con infrastruttura in fibra ottica per telecomunicazioni dei corpi idrici denominati "Fosso della Folla, Fosso 13F1966, Fosso 13F1967, Fosso Maria, Fosso Fossato e Fosso 13F1904" nel Comune di Carsoli (AQ)";**
- Con nota n. 7220 del 15 marzo 2019 questo Settore ha inoltrato richiesta di atti integrativi al fine dell'espletamento conclusivo dell'istruttoria di competenza di questo ufficio e comunque nelle more del perfezionamento del trasferimento delle funzioni, di cui all'articolo 4 della L.R. n. 32/2015;
- Con nota n. 2019/11451/8 del 7.8.2019 alla nostra PEC con n. 18921 il Comune di Castel di Sangro, individuato come Ente capofila a cui è stata delegata la gestione della procedura tecnico – amministrativa finalizzata all'ottenimento dei nulla osta e pareri finalizzati all'autorizzazione dell'opera, ha indetto e convocato la **Conferenza di servizi decisoria semplificata ed asincrona ex art. 14, comma 2, della legge 241/1990 e s.m.i.**



per effettuare l'esame contestuale degli interessi pubblici coinvolti nel procedimento ed acquisire i pareri e gli atti di assenso, comunque denominati, resi da parte delle diverse amministrazioni interessate al procedimento, necessari per la conclusione del procedimento amministrativo relativo all'esecuzione dei "Lavori finalizzati allo sviluppo della rete in fibra ottica nei Comuni di Acciano, Cansano, Cappadocia, Carsoli, Castel di Sangro (ente capofila), Cocullo, Opi, Pescasseroli e Rivisondoli";

- In allegato alla suddetta nota, in sostituzione di quanto già inviato in data 09.01.2019 – 0000842, il Sig. Pasini Marco della società OPEN FIBER S.p.A. ha inoltrato, in riscontro alla nostra richiesta n. 7220 del 15 marzo 2019, la documentazione relativa all'istanza in oggetto indicata.

VISTI

- L'art. 93 del D.L.vo n.259/2003 nella parte in cui prevede che *le Pubbliche Amministrazioni, le Regioni, le Province ed i Comuni non possono imporre, per l'impianto di reti o per l'esercizio dei servizi di comunicazione elettronica, oneri o canoni che non siano stabiliti per legge;*
- La nota prot. n. 201719 del 16/07/2018 dell'Avvocatura della Regione Abruzzo in cui si precisa che *"le eccezioni sollevate dalla società richiedente parrebbero condivisibili alla luce degli orientamenti giurisprudenziali prevalenti, trattandosi di procedure riguardanti infrastrutture di telecomunicazioni la cui disciplina speciale, nelle specifiche ipotesi oggetto di disamina, non sembra lasciare margini di operatività alle disposizioni di legge regionale che dettano disposizioni in tema di canoni di concessione del demanio idrico".*

ESAMINATO il progetto acquisito in data 7.8.2019 in sede di indizione e convocazione di Conferenza di servizi decisoria semplificata ed asincrona, allegato all'istanza del sig. Pasini Marco, composto dagli elaborati di seguito elencati:

- Richiesta di autorizzazioni idraulica del 2.1.2019;
- Dichiarazione sostitutiva per marca da bollo, n. 01180748613897 emessa il 18/10/2018, redatta, ai sensi del DPR 28/12/2000 n. 445, sotto la propria responsabilità dal sig. Pasini Marco, procuratore per conto della OPEN FIBER S.p.A.;
- Procura rep. n. 58628 del 11/02/2019 registrata al n. 2380 del 19/02/2019;
- Scheda "A" – Coordinate piane dei vertici dell'area richiesta;
- Relazione Tecnica;
- Elaborati grafici (Planimetrie e sezione tipo)

PREMESSO

- che l'opera oggetto di autorizzazione consiste in sintesi nella posa di infrastruttura per cavo in fibra ottica per telecomunicazioni, da parte della OPEN FIBER S.p.A., in attraversamento dei corpi idrici denominati "Fosso della Folla", "Fosso 13F1966", "Fosso 13F1967", "Fosso Maria", "Fosso Fossato" e "Fosso 13F1904" nel Comune di Carsoli (AQ);
- Che l'attraversamento sarà interamente eseguito mediante l'utilizzo di palificate aeree esistenti.



CONSIDERATO che, sulla base dell'istruttoria eseguita dall'Ufficio Protezione Civile e Gestione del Territorio della Provincia dell'Aquila, sussistono i requisiti per il rilascio dell'autorizzazione idraulica ai sensi del R.D. n. 523/1904 per eseguire "n. 23 attraversamenti con infrastruttura in fibra ottica per telecomunicazioni dei corpi idrici denominati "Fosso della Folla, Fosso 13F1966, Fosso 13F1967, Fosso Maria, Fosso Fossato e Fosso 13F1904" nel Comune di Carsoli (AQ) in corrispondenza di terreni individuati alle coordinate geografiche come di seguito specificate:

- "Fosso della Folla" lat. 42° 6' 2,08" N long. 13° 3' 7,35" E (part. 37-56 dei f. 55-67); lat. 42° 6' 11,99" N long. 13° 3' 25,22" E (part. 23-177 dei f. 58-67);
- "Fosso 13F1966" lat. 42° 5' 47,63" N long. 13° 3' 58,64" E (part. 5-18 del f. 83); lat. 42° 5' 45,58" N long. 13° 3' 57,07" E (part. 17-21 del f. 83);
- "Fosso 13F1967" lat. 42° 5' 51,06" N long. 13° 3' 52,52" E (part. 1-62 del f. 83);
- "Fosso Maria" lat. 42° 6' 19,86" N long. 13° 5' 1,81" E (part. 132-151 dei f. 44-50); lat. 42° 9' 2,67" N long. 13° 6' 49,94" E (part. 288-350 del f. 17); lat. 42° 9' 2,21" N long. 13° 6' 46,77" E (part. 178-179 del f. 17); lat. 42° 7' 43,63" N long. 13° 6' 15,39" (part. 112-509 del f. 33); lat. 42° 7' 33,21" N long. 13° 6' 14,93" E (part. 161-165 del . 33); lat. 42° 7' 32,67" N long. 13° 6' 14,86" E (part. 192-200 del f. 33); lat. 42° 7' 9,87" N long. 13° 6' 14,89" E (part. 199-200 del f. 33);
- "Fosso Fossato" lat. 42° 5' 48,21" N long. 13° 6' 0,52" E (part. 49-505 del f. 72); lat. 42° 5' 45,64" N long. 13° 6' 1,28" E (part. 50-183 del f. 72); lat. 42° 5' 30,56" N long. 13° 6' 11,21" E (part. 272-325 del f. 72);
- "Fosso 13F1904" lat. 42° 7' 48,51" N long. 13° 7' 4,48" E (part. 103-435 dei f. 26-35); lat. 42° 7' 52,47" N long. 13° 7' 17,86" E (part. 421-516 dei f. 26-35); lat. 42° 7' 58,08" N long. 13° 7' 36,18" E (part. 34-37 del f. 35); lat. 42° 7' 33,42" N long. 13° 6' 50,02" E (part. 259-509 del f. 35); lat. 42° 7' 31,72" N long. 13° 6' 49,77" E (part. 2-188 dei f. 34-36); lat. 42° 7' 25,55" N long. 13° 6' 50,17" E (part. 39-354 dei f. 34-36); lat. 42° 7' 9,87" N long. 13° 6' 45,94" E (part. 177-485 dei f. 34-36); lat. 42° 7' 2,56" N long. 13° 6' 44,66" E (part. 253-498 dei f. 34-36);

TENUTO CONTO che (cif. Relazione Tecnica)

- *Si attesta che i corpi idraulici da attraversare non sono elencati nell'allegato A della L.R. 3 nov 2015, n 36 per i quali la competenza in materia di polizia idraulica ed intervento sui corsi d'acqua è di competenza della regione;*
- *Si attesta altresì che sono state richieste le autorizzazioni necessarie, agli enti gestori dell'infrastruttura stradale ed alla Proprietà dell'infrastruttura.*
- *Il progetto di installazione della Banda ultra Larga in modalità "FTTH On Demand" prevede la posa di cavi ottici dielettrici fascettati su cavidotti aerei già esistenti di tipologia autoportante e minicavo con potenzialità fibra compresa tra 12 e 96 f.o.*
- *La guaina esterna è in polietilene grigio con colorazione RAL 7001 alta densità resistente agli U.V. con caratteristiche conformi alle norme EN50290-2-24.*
- *che la realizzazione delle opere comporterà l'occupazione dell'area appartenente al demanio idrico così come dichiarato dall'istante nella domanda;*



- che pertanto copia dell'autorizzazione ai fini idraulici e del progetto sarà trasmessa alla Regione Abruzzo Direzione LL.PP. – Servizio Gestione delle Acque, nonché al Servizio del Genio Civile Regionale dell'Aquila per eventuali altri adempimenti di propria competenza;

ACCERTATA la legittimità del presente provvedimento e la rispondenza formale per gli aspetti di competenza del servizio;

AUTORIZZA

Ai sensi degli artt. 57, 98 lett. d) e 99 del richiamato T.U. 25/07/1904 n.523 e, quindi, ai soli fini idraulici, la OPEN FIBER S.p.A., nella persona del procuratore Marco Pasini, con sede in Via Laurentina 449 – 00142 ROMA, ad eseguire **n. 23 attraversamenti con infrastruttura in fibra ottica per telecomunicazioni dei corpi idrici denominati “Fosso della Folla, Fosso 13F1966, Fosso 13F1967, Fosso Maria, Fosso Fossato e Fosso 13F1904” nel Comune di Carsoli (AQ)** in corrispondenza di terreni individuati alle coordinate geografiche come di seguito specificate:

- **“Fosso della Folla”** lat. 42° 6' 2,08" N long. 13° 3' 7,35" E (part. 37-56 dei f. 55-67); lat. 42° 6' 11,99" N long. 13° 3' 25,22" E (part. 23-177 dei f. 58-67);
- **“Fosso 13F1966”** lat. 42° 5' 47,63" N long. 13° 3' 58,64" E (part. 5-18 del f. 83); lat. 42° 5' 45,58" N long. 13° 3' 57,07" E (part. 17-21 del f. 83);
- **“Fosso 13F1967”** lat. 42° 5' 51,06" N long. 13° 3' 52,52" E (part. 1-62 del f. 83);
- **“Fosso Maria”** lat. 42° 6' 19,86" N long. 13° 5' 1,81" E (part. 132-151 dei f. 44-50); lat. 42° 9' 2,67" N long. 13° 6' 49,94" E (part. 288-350 del f. 17); lat. 42° 9' 2,21" N long. 13° 6' 46,77" E (part. 178-179 del f. 17); lat. 42° 7' 43,63" N long. 13° 6' 15,39" (part. 112-509 del f. 33); lat. 42° 7' 33,21" N long. 13° 6' 14,93" E (part. 161-165 del . 33); lat. 42° 7' 32,67" N long. 13° 6' 14,86" E (part. 192-200 del f. 33); lat. 42° 7' 9,87" N long. 13° 6' 14,89" E (part. 199-200 del f. 33);
- **“Fosso Fossato”** lat. 42° 5' 48,21" N long. 13° 6' 0,52" E (part. 49-505 del f. 72); lat. 42° 5' 45,64" N long. 13° 6' 1,28" E (part. 50-183 del f. 72); lat. 42° 5' 30,56" N long. 13° 6' 11,21" E (part. 272-325 del f. 72);
- **“Fosso 13F1904”** lat. 42° 7' 48,51" N long. 13° 7' 4,48" E (part. 103-435 dei f. 26-35); lat. 42° 7' 52,47" N long. 13° 7' 17,86" E (part. 421-516 dei f. 26-35); lat. 42° 7' 58,08" N long. 13° 7' 36,18" E (part. 34-37 del f. 35); lat. 42° 7' 33,42" N long. 13° 6' 50,02" E (part. 259-509 del f. 35); lat. 42° 7' 31,72" N long. 13° 6' 49,77" E (part. 2-188 dei f. 34-36); lat. 42° 7' 25,55" N long. 13° 6' 50,17" E (part. 39-354 dei f. 34-36); lat. 42° 7' 9,87" N long. 13° 6' 45,94" E (part. 177-485 dei f. 34-36); lat. 42° 7' 2,56" N long. 13° 6' 44,66" E (part. 253-498 dei f. 34-36);

nelle more della sottoscrizione dell'accordo per il trasferimento delle funzioni come disposto dall'art. 10 della L.R. n. 32/2015.

La ditta autorizzata è tenuta alla piena ed esatta osservanza delle seguenti condizioni e prescrizioni:

1. I lavori non dovranno in alcun modo interessare le sponde dei corpi idrici, la distanza minima per la realizzazione di eventuali manufatti di ispezione o manovra dovrà essere di



- 4 metri dal ciglio di sponda;
2. Comunicare la data di inizio lavori e trasmettere, entro trenta giorni dal termine dei lavori, la relazione di regolare esecuzione dei lavori e la dichiarazione di conformità dell'intervento eseguito al progetto autorizzato a questo ufficio ed al Comune di Carsoli;
 3. Consentire libero accesso, in qualsiasi momento, all'area di cantiere al personale della Provincia e del Comune;
 4. I lavori dovranno essere eseguiti durante il periodo di magra dei corsi d'acqua e l'autorizzato terrà sollevata ed indenne l'Amministrazione Provinciale da qualunque danno o molestia alle persone ed alle cose, nonché da ogni reclamo o azione promosse da terzi a causa della deviazione temporanea del deflusso delle acque;
 5. I lavori in argomento dovranno essere completati entro 12 mesi dalla data dell'autorizzazione ai fini idraulici, a pena di decadenza della stessa, salvo motivata richiesta di proroga, con la condizione che, una volta iniziati, dovranno essere eseguiti senza soluzione di continuità, salvo sospensioni dovute a causa di forza maggiore, quali condizioni climatologiche avverse;
 6. Le opere dovranno essere realizzate conformemente a quanto rappresentato negli atti tecnici prodotti e nessuna modifica in merito potrà essere apportata, oltre quelle prescritte, senza ulteriore specifica autorizzazione, pena la revoca immediata dell'autorizzazione e la rimozione completa o parziale delle opere eseguite od in corso di esecuzione, senza che il soggetto autorizzato possa avanzare alcuna richiesta di indennizzo o compenso di qualsiasi genere o natura; resta altresì a carico dell'autorizzato il risarcimento di eventuali danni arrecati alle proprietà pubbliche e private, nonché l'eventuale provvedimento penale a carico dei trasgressori;
 7. Tutti i lavori dovranno essere eseguiti a regola d'arte in modo che le opere risultino idonee in ogni loro parte, usando ogni accorgimento per non turbare il libero deflusso delle acque e per mantenerle caratteristiche idriche ed idrauliche del corso d'acqua sul quale insiste l'intervento;
 8. La ditta autorizzata rimarrà interamente ed esclusivamente responsabile della buona riuscita delle opere e non dovrà arrecare alcun pregiudizio dei diritti dei terzi, tenendo sollevato ed indenne questo Ente da qualsiasi danno o azione potesse provenirgli comunque e in qualunque tempo da coloro che venissero danneggiati a causa dei lavori autorizzati;
 9. La ditta autorizzata rimarrà obbligata, a propria cura e spese, al mantenimento dell'opera in perfetto stato e alla sua sorveglianza; qualora le mutate condizioni locali o per variazioni del corso d'acqua l'opera arrechi danno all'alveo o produca ostacoli al regolare deflusso delle acque, l'autorizzato dovrà provvedere ad eseguire, a suo esclusivo carico, quelle modificazioni o difese che, a giudizio insindacabile degli uffici competenti, fossero ritenute necessarie;
 10. Eventuali adeguamenti o rifacimenti delle opere conseguenti a lavori di ripristino o sistemazione del corso d'acqua saranno a completo carico della ditta;
 11. E' vietata l'asportazione dei materiali litoidi dal corso d'acqua demaniale, salvo specifico provvedimento di autorizzazione;
 12. La ditta autorizzata dovrà adempiere perfettamente alle eventuali prescrizioni e richieste, anche per quanto concerne gli aspetti finanziari, del Servizio Gestione delle Acque –



Ufficio Demanio Idrico della Regione Abruzzo e del Servizio del Genio Civile Regionale – L'Aquila, ai quali l'autorizzazione verrà trasmessa per i provvedimenti di propria competenza;

13. Questo Ufficio potrà, in qualsiasi momento, verificare la corrispondenza dei lavori eseguiti al progetto autorizzato e alle prescrizioni di cui al presente provvedimento;
14. La presente autorizzazione potrà essere sospesa, limitata o revocata, senza che il richiedente abbia diritto a compensi o indennità, nei seguenti casi:
 - a. Inosservanza delle condizioni e prescrizioni sopra riportate;
 - b. Qualora si manifestino effetti negativi sull'assetto idrogeologico della zona;
 - c. Per altri motivi di pubblico interesse ai sensi dell'art. 3 della L. 241/1990;

La presente autorizzazione viene rilasciata ai soli fini idraulici ai sensi del R.D. n.523/1904 e ss.mm.ii., fatti salvi e impregiudicati i diritti di terzi e pertanto non esime l'autorizzato all'acquisizione, ove necessario, di ogni altra autorizzazione, concessione, permesso, nulla-osta, licenza o altro provvedimento amministrativo che si rendesse necessario per la realizzazione dell'intervento, ivi incluse le eventuali autorizzazioni urbanistiche, edilizie e ambientali previste dalle leggi vigenti, che dovranno essere richiesti agli enti competenti.

La presente autorizzazione dovrà essere esibita ad ogni richiesta ai Pubblici Ufficiali, agli Agenti della Forza Pubblica e agli addetti alla Sorveglianza idraulica.

Fermo restando quanto disposto da leggi speciali, la durata dell'Autorizzazione di che trattasi è di **anni 19 (diciannove)** dalla data di rilascio.

La presente autorizzazione viene trasmessa al Comune Capofila:

- Castel di Sangro pec comune.casteldisangro.aq@pec.comnet-ra.it


E per conoscenza:

- Al richiedente, OPEN FIBER S.p.A. – Pasini Marco c/o Via Laurentina 449 – 00142 ROMA, email/pec openfiber@pec.openfiber.it;
- Alla Regione Abruzzo – Servizio del Genio Civile Regionale di L'Aquila, via Salaria Antica Est, pec geniocivile.regionalecaq@pec.regione.abruzzo.it;
- Alla Regione Abruzzo- Direzione LL.PP. Servizio Gestione delle Acque- Ufficio Demanio Idrico, via Salaria Antica Est – L'Aquila, pec gestioneacquelpp@pec.regione.abruzzo.it;
- Al Comune di Carsoli – pec comune.carsoli@pec.it.

Il Responsabile del Procedimento è il Dirigente del Settore Territorio e Urbanistica Ing. Nicolino D'Amico.



IL DIRIGENTE
Ing. Nicolino D'AMICO



La presente determinazione viene pubblicata in data odierna all'Albo Pretorio On-Line sul sito istituzionale di questo Comune per 15 giorni consecutivi, a norma dell'art.32, comma 1, della Legge 18/06/2009, n.69.

Castel di Sangro, lì 18/11/2019

IL RESPONSABILE DEL SETTORE

F.to Davide D'ALOISIO

Per copia conforme all'originale

Castel di Sangro, lì 18/11/2019

IL RESPONSABILE DEL SETTORE

Paolo DI GUGLIELMO
